

# Projectberekening

Dit document geeft een overzicht van de invoer en rekenresultaten van een Projectberekening met AERIUS Calculator. De berekening is uitgevoerd binnen stikstofgevoelige Natura 2000-gebieden, op rekenpunten die overlappen met habitattypen en/of leefgebieden die aangewezen zijn in het kader van de Wet natuurbescherming, gekoppeld aan een aangewezen soort, of nog onbekend maar mogelijk wel relevant, en waar tevens sprake is van een overbelaste of bijna overbelaste situatie voor stikstof.



- [Overzicht](#)
- [Samenvatting situaties](#)
- [Resultaten](#)
- [Detailgegevens per emissiebron](#)

*Deze PDF is een digitaal bestand dat weer in te lezen is in AERIUS. Meer toelichting over deze PDF kunt u vinden in een bijbehorende leeswijzer. Deze leeswijzer en overige documentatie is te raadplegen via:  
[www.aerius.nl/handleidingen-en-leeswijzers](http://www.aerius.nl/handleidingen-en-leeswijzers)*

**Contactgegevens**

Rechtspersoon  
Inrichtingslocatie

Maatschap A.J.B. Schurink en J.E.M. Schurink-Klein Avink  
Dankbaarsdijk 2,  
7142HL Groenlo

**Activiteit**

Omschrijving  
Toelichting

Wijziging bedrijf • Dankbaarsdijk 2 Groenlo  
Verschilberekening • Referentiesituatie Nbw - Beoogd 2023

**Berekening**

AERIUS kenmerk  
Datum berekening  
Rekenconfiguratie

Rqk2YFPoBWjy  
18 augustus 2023, 11:56  
Wnb-rekengrid

**Totale emissie**

Nbw 2013 - Referentie  
Beoogd 2023 - Beoogd

Rekenjaar	Emissie NH <sub>3</sub>	Emissie NO <sub>x</sub>
2023	2.040,8 kg/j	238,5 kg/j
2023	1.960,7 kg/j	271,9 kg/j


**Resultaten**

Nbw 2013 - Referentie  
Beoogd 2023 - Beoogd  
Gekarteerd oppervlak met toename (ha)  
Gekarteerd oppervlak met afname (ha)  
Grootste toename  
Grootste afname

Hoogste bijdrage	Hexagon	Gebied
0,90 mol/ha/j	4245787	Korenburgerveen
0,90 mol/ha/j	4245787	Korenburgerveen
0,00 ha		
839,58 ha		
0,00 mol/ha/j		
0,03 mol/ha/j		


Beoogd 2023 (Beoogd), rekenjaar 2023

## Emissiebronnen

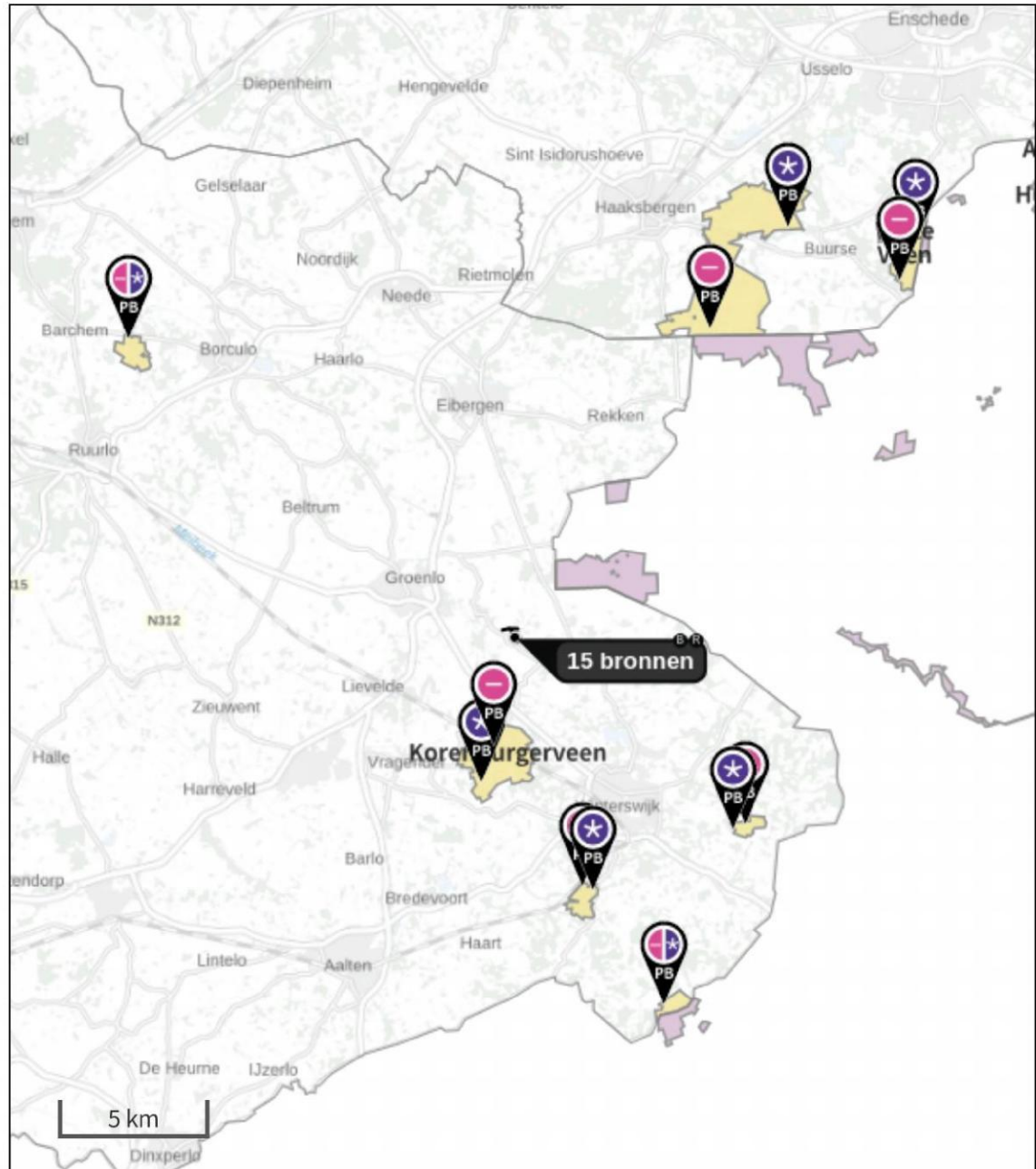
	Emissie NH <sub>3</sub>	Emissie NO <sub>x</sub>
<b>1</b> Landbouw   Stalemissies   Stal B1	403,0 kg/j	-
<b>2</b> Landbouw   Stalemissies   Stal B2	561,6 kg/j	-
<b>3</b> Landbouw   Stalemissies   Stal D	390,0 kg/j	-
<b>4</b> Landbouw   Stalemissies   Stal F	162,8 kg/j	-
<b>5</b> Landbouw   Stalemissies   Stal C	442,4 kg/j	-
<b>9</b> Anders...   Anders...   III: Stationair draaien van wegvoertuigen op terrein	0,2 kg/j	14,0 kg/j
<b>10</b> Mobiele werktuigen   Landbouw   IV: Interne vervoersbewegingen	0,2 kg/j	230,0 kg/j
<b>11</b> Anders...   Anders...   CV-ketel	-	3,6 kg/j
 Verkeersnetwerk	0,6 kg/j	24,2 kg/j

Nbw 2013 (Referentie), rekenjaar 2023

## Emissiebronnen

	Emissie NH <sub>3</sub>	Emissie NO <sub>x</sub>
<b>1</b> Landbouw   Stalemissies   Stal B	442,0 kg/j	-
<b>2</b> Landbouw   Stalemissies   Stal C	1.170,0 kg/j	-
<b>3</b> Landbouw   Stalemissies   Stal D	278,4 kg/j	-
<b>4</b> Landbouw   Stalemissies   Stal F	149,6 kg/j	-
<b>8</b> Anders...   Anders...   III: Stationair draaien van wegvoertuigen op terrein	0,1 kg/j	11,1 kg/j
<b>9</b> Mobiele werktuigen   Landbouw   IV: Interne vervoersbewegingen	0,2 kg/j	205,1 kg/j
<b>10</b> Anders...   Anders...   CV-ketel	-	3,6 kg/j
 Verkeersnetwerk	0,5 kg/j	18,7 kg/j

Hoogste af- en toename op (bijna) overbelaste stikstofgevoelige Natura 2000 gebieden.



- |  |  |
|--|--|
|  Habitatrichtlijn                 |  Grootste toename (projectberekening)             |
|  Vogelrichtlijn                   |  Grootste afname (projectberekening)              |
|  Vogelrichtlijn, Habitatrichtlijn |  Hoogste totaal (achtergrond + projectberekening) |
|  Niet bepaald                     |  |

De letters bij de bronlabels op de kaart geven bij welke type situaties de bronnen horen: beoogde situatie (B), referentiesituatie (R) en/of salderingssituatie (S).



## Resultaten stikstofgevoelige Natura 2000 gebieden situatie "Beoogd 2023" (Beoogd) incl. saldering e/o referentie

	Berekend (ha gekarteed)	Hoogste totale depositie (mol N/ha/jr)	Met toename (ha gekarteed)	Grootste toename (mol N/ha/jr)	Met afname (ha gekarteed)	Grootste afname (mol N/ha/jr)
Totaal	839,58	2.293,45	0,00	0,00	839,58	0,03

Per gebied	Berekend (ha gekarteed)	Hoogste totale depositie (mol N/ha/jr)	Met toename (ha gekarteed)	Grootste toename (mol N/ha/jr)	Met afname (ha gekarteed)	Grootste afname (mol N/ha/jr)
Buurserzand & Haaksbergerveen (53)	545,69	2.293,45	0,00	0,00	545,69	0,03
Korenburgerveen (61)	170,35	2.148,59	0,00	0,00	170,35	0,02
Witte Veen (54)	63,72	2.132,36	0,00	0,00	63,72	0,02
Bekendelle (63)	30,94	2.109,09	0,00	0,00	30,94	0,02
Willinks Weust (62)	15,17	2.155,57	0,00	0,00	15,17	0,02
Wooldse Veen (64)	11,75	1.918,87	0,00	0,00	11,75	0,01
Stelkampsveld (60)	1,96	2.056,93	0,00	0,00	1,96	0,01

Beoogd 2023, Rekenjaar 2023

### 1 Landbouw | Stalemissies

Naam	Stal B1	Uittreedhoogte	6,3 m	NH <sub>3</sub>	403,0 kg/j
Locatie	X:242882 Y:449241	Warmteinhoud	0,000 MW		
Wijze van ventilatie	Niet geforceerd				
Temporele variatie	Diervverblijven				

Diersoort	RAV-code - Omschrijving	BWL-code	Aantal dieren	Stof	Emissiefactor (kg/dier/j)	Reductie	Emissie
	A1.100 - overige huisvestingssystemen (Rundvee; melk- en kalfkoeien ouder dan 2 jaar)	Overig	31	NH <sub>3</sub>	13	-	403,0 kg/j

### 2 Landbouw | Stalemissies

Naam	Stal B2	Uittreedhoogte	5,9 m	NH <sub>3</sub>	561,6 kg/j
Locatie	X:242901 Y:449244	Warmteinhoud	0,000 MW		
Wijze van ventilatie	Niet geforceerd				
Temporele variatie	Diervverblijven				

Diersoort	RAV-code - Omschrijving	BWL-code	Aantal dieren	Stof	Emissiefactor (kg/dier/j)	Reductie	Emissie
	A1.30 - ligboxenstal met roostervloer voorzien van bolle rubberen matten, met mestschuif (Rundvee; melk- en kalfkoeien ouder dan 2 jaar)	BWL2017.06	35	NH <sub>3</sub>	8	-	280,0 kg/j
	A3.100 - overige huisvestingssystemen (Rundvee; vrouwelijk jongvee tot 2 jaar)	Overig	64	NH <sub>3</sub>	4,4	-	281,6 kg/j


### 3 Landbouw | Stalemissies

Naam	Stal D	Uittreedhoogte	1,5 m	NH <sub>3</sub>	390,0 kg/j
Locatie	X:242877 Y:449270	Warmteinhoud	0,000 MW		
Wijze van ventilatie	Niet geforceerd				
Temporele variatie	Diervverblijven				

Diersoort	RAV-code - Omschrijving	BWL-code	Aantal dieren	Stof	Emissiefactor (kg/dier/j)	Reductie	Emissie
	A1.100 - overige huisvestingssystemen (Rundvee; melk- en kalfkoeien ouder dan 2 jaar)	Overig	30	NH <sub>3</sub>	13	-	390,0 kg/j



### 4 Landbouw | Stalemissies

Naam	Stal F	Uittreedhoogte	1,5 m	NH <sub>3</sub>	162,8 kg/j
Locatie	X:242868 Y:449258	Warmteinhoud	0,000 MW		
Wijze van ventilatie	Niet geforceerd				
Temporele variatie	Diervverblijven				

Diersoort	RAV-code - Omschrijving	BWL-code	Aantal dieren	Stof	Emissiefactor (kg/dier/j)	Reductie	Emissie
	A3.100 - overige huisvestingssystemen (Rundvee; vrouwelijk jongvee tot 2 jaar)	Overig	37	NH <sub>3</sub>	4,4	-	162,8 kg/j

## 5 Landbouw | Stalemissies

Naam	Stal C	Uittreedhoogte	2,0 m	NH <sub>3</sub>	442,4 kg/j
Locatie	X:242874 Y:449220	Warmteinhoud	<u>0,000 MW</u>		
Wijze van ventilatie	Niet geforceerd				
Temporele variatie	Dierverblijven				

Diersoort	RAV-code - Omschrijving	BWL-code	Aantal dieren	Stof	Emissiefactor (kg/dier/j)	Reductie	Emissie
	A7.100 - overige huisvestingssystemen (Rundvee; fokstieren en overig rundvee ouder dan 2 jaar)	Overig	38	NH <sub>3</sub>	6,2	-	235,6 kg/j
	A3.100 - overige huisvestingssystemen (Rundvee; vrouwelijk jongvee tot 2 jaar)	Overig	47	NH <sub>3</sub>	4,4	-	206,8 kg/j

## 6 Wegverkeer | Weg

Naam	1a: Externe vervoersbewegingen linksaf (50%)	Links	Rechts	NO <sub>x</sub>	6,2 kg/j
Locatie	X:242669,56 Y:449552,56	Type scherm	-	NO <sub>2</sub>	1,7 kg/j
Lengte	609,73 m	Hoogte	-	NH <sub>3</sub>	0,2 kg/j
Wegtype	Buitenweg	Afstand tot de weg	-		
Rijrichting	Beide richtingen				
Tunnelfactor	1				
Type hoogteligging	Normaal				
Weghoogte	0 m				

Verkeer	Max. snelheid	Aantal voertuigbewegingen	In file
Licht verkeer	Voorgeschreven factoren	6,0 p/etmaal	0,0 %
Middelzwaar vrachtverkeer	Voorgeschreven factoren	4,0 p/etmaal	0,0 %
Zwaar vrachtverkeer	Voorgeschreven factoren	6,0 p/etmaal	0,0 %
Busverkeer	Voorgeschreven factoren	0,0 p/etmaal	0,0 %

## 7 Wegverkeer | Weg

Naam	1b: Externe vervoersbewegingen rechtsaf (50%)	Links	Rechts	NO <sub>x</sub>	6,4 kg/j
Locatie	X:242659,22 Y:449565,75	Type scherm	-	NO <sub>2</sub>	1,7 kg/j
Lengte	636,47 m	Hoogte	-	NH <sub>3</sub>	0,2 kg/j
Wegtype	Buitenweg	Afstand tot de weg	-		
Rijrichting	Beide richtingen				
Tunnelfactor	1				
Type hoogteligging	Normaal				
Weghoogte	0 m				

Verkeer	Max. snelheid	Aantal voertuigbewegingen	In file
Licht verkeer	Voorgeschreven factoren	6,0 p/etmaal	0,0 %
Middelzwaar vrachtverkeer	Voorgeschreven factoren	4,0 p/etmaal	0,0 %
Zwaar vrachtverkeer	Voorgeschreven factoren	6,0 p/etmaal	0,0 %
Busverkeer	Voorgeschreven factoren	0,0 p/etmaal	0,0 %



## 8 Wegverkeer | Weg

Naam	II: Manoeuvreren op terrein	Links	Rechts	NO <sub>x</sub>	11,6 kg/j
Locatie	X:242902,43 Y:449225,57	Type scherm	-	NO <sub>2</sub>	3,5 kg/j
Lengte	262,21 m	Hoogte	-	NH <sub>3</sub>	0,2 kg/j
Wegtype	Buitenweg	Afstand tot de weg	-		
Rijrichting	Beide richtingen				
Tunnelfactor	1				
Type hoogteligging	Normaal				
Weghoogte	0 m				
Verkeer	Max. snelheid	Aantal voertuigbewegingen		In file	
Licht verkeer	Voorgeschreven factoren	12,0 p/etmaal		100,0 %	
Middelzwaar vrachtverkeer	Voorgeschreven factoren	8,0 p/etmaal		100,0 %	
Zwaar vrachtverkeer	Voorgeschreven factoren	12,0 p/etmaal		100,0 %	
Busverkeer	Voorgeschreven factoren	0,0 p/etmaal		100,0 %	

## 9 Anders... | Anders...

Naam	III: Stationair draaien van wegvoertuigen op terrein	Uittreedhoogte	4,0 m	NO <sub>x</sub>	14,0 kg/j
		Warmteinhoud	0,000 MW	NH <sub>3</sub>	0,2 kg/j
		Spreiding	4 m		
Locatie	X:242881,02 Y:449254,69				
Oppervlakte	0,61 ha				
Wijze van ventilatie	Niet geforceerd				
Temporele variatie	Transport				

## 10 Mobiele werktuigen | Landbouw

Naam	IV: Interne vervoersbewegingen	NO <sub>x</sub>	230,0 kg/j			
Locatie	X:242881,02 Y:449254,69	NH <sub>3</sub>	0,2 kg/j			
Oppervlakte	0,61 ha					
Naam	Stageklasse	Brandstof-verbruik	Draaiuren	AdBlue verbruik	Stof	Emissie
landbouwtrekker 100 kW, bouwjaar 1999	Stage-I, <= 2001, 75-560 kW, diesel, SCR: nee	4016 l/j	400 u/j		NO <sub>x</sub>	122,5 kg/j
					NH <sub>3</sub>	30,1 g/j
landbouwtrekker 60 kW, bouwjaar 2004	Stage-II, 2002-2005, 56-75 kW, diesel, SCR: nee	2496 l/j	400 u/j		NO <sub>x</sub>	76,9 kg/j
					NH <sub>3</sub>	18,7 g/j
laadschoppen op banden 30 kW, bouwjaar 2007	Stage-IIIA, 2006-2010, <= 56 kW, diesel, SCR: nee	339 l/j	100 u/j		NO <sub>x</sub>	10,7 kg/j
					NH <sub>3</sub>	2,5 g/j
vrachtauto's 200 kW, bouwjaar 2014	Zware utiliteitsvoertuigen (meer dan 6L cilinderinhoud) op diesel		100 u/j		NO <sub>x</sub>	20,0 kg/j
					NH <sub>3</sub>	0,1 kg/j


## 11 Anders... | Anders...

Naam	CV-ketel	Uittreedhoogte	6,5 m	NO <sub>x</sub>	3,6 kg/j
Locatie	X:242843 Y:449284	Warmteinhoud	0,000 MW		
Wijze van ventilatie	Niet geforceerd				
Temporele variatie	Continue Emissie				

Nbw 2013, Rekenjaar 2023

## 1 Landbouw | Stalemissies

Naam	Stal B	Uittreedhoogte	5,2 m	NH <sub>3</sub>	442,0 kg/j
Locatie	X:242882 Y:449241	Warmteinhoud	<u>0,000 MW</u>		
Wijze van ventilatie	Niet geforceerd				
Temporele variatie	Dierverblijven				

Diersoort	RAV-code - Omschrijving	BWL-code	Aantal dieren	Stof	Emissiefactor (kg/dier/j)	Reductie	Emissie
	A1.100 - overige huisvestingssystemen (Rundvee; melk- en kalfkoeien ouder dan 2 jaar)	Overig	34	NH <sub>3</sub>	13	-	442,0 kg/j



## 2 Landbouw | Stalemissies

Naam	Stal C	Uittreedhoogte	9,0 m	NH <sub>3</sub>	1.170,0 kg/j
Locatie	X:242901 Y:449244	Warmteinhoud	<u>0,000 MW</u>		
Wijze van ventilatie	Niet geforceerd				
Temporele variatie	Dierverblijven				

Diersoort	RAV-code - Omschrijving	BWL-code	Aantal dieren	Stof	Emissiefactor (kg/dier/j)	Reductie	Emissie
	A1.100 - overige huisvestingssystemen (Rundvee; melk- en kalfkoeien ouder dan 2 jaar)	Overig	90	NH <sub>3</sub>	13	-	1.170,0 kg/j


## 3 Landbouw | Stalemissies

Naam	Stal D	Uittreedhoogte	1,5 m	NH <sub>3</sub>	278,4 kg/j
Locatie	X:242877 Y:449270	Warmteinhoud	<u>0,000 MW</u>		
Wijze van ventilatie	Niet geforceerd				
Temporele variatie	Dierverblijven				

Diersoort	RAV-code - Omschrijving	BWL-code	Aantal dieren	Stof	Emissiefactor (kg/dier/j)	Reductie	Emissie
	A1.100 - overige huisvestingssystemen (Rundvee; melk- en kalfkoeien ouder dan 2 jaar)	Overig	16	NH <sub>3</sub>	13	-	208,0 kg/j
	A3.100 - overige huisvestingssystemen (Rundvee; vrouwelijk jongvee tot 2 jaar)	Overig	16	NH <sub>3</sub>	4,4	-	70,4 kg/j

## 4 Landbouw | Stalemissies

Naam	Stal F	Uittreedhoogte	1,5 m	NH <sub>3</sub>	149,6 kg/j
Locatie	X:242868 Y:449258	Warmteinhoud	<u>0,000 MW</u>		
Wijze van ventilatie	Niet geforceerd				
Temporele variatie	Dierverblijven				

Diersoort	RAV-code - Omschrijving	BWL-code	Aantal dieren	Stof	Emissiefactor (kg/dier/j)	Reductie	Emissie
	A3.100 - overige huisvestingssystemen (Rundvee; vrouwelijk jongvee tot 2 jaar)	Overig	34	NH <sub>3</sub>	4,4	-	149,6 kg/j

## 5 Wegverkeer | Weg

Naam	1a: Externe vervoersbewegingen linksaf (50%)	Links	Rechts	NO <sub>x</sub>	4,7 kg/j
Locatie	X:242669,55 Y:449552,56	Type scherm	-	-	NO <sub>2</sub> 1,2 kg/j
Lengte	609,73 m	Hoogte	-	-	NH <sub>3</sub> 0,2 kg/j
Wegtype	Buitenweg	Afstand tot de weg	-	-	
Rijrichting	Beide richtingen				
Tunnelfactor	1				
Type hoogteligging	Normaal				
Weghoogte	0 m				
Verkeer	Max. snelheid	Aantal voertuigbewegingen		In file	
Licht verkeer	Voorgeschreven factoren	5,0 p/etmaal		0,0 %	
Middelzwaar vrachtverkeer	Voorgeschreven factoren	4,0 p/etmaal		0,0 %	
Zwaar vrachtverkeer	Voorgeschreven factoren	4,0 p/etmaal		0,0 %	
Busverkeer	Voorgeschreven factoren	0,0 p/etmaal		0,0 %	

## 6 Wegverkeer | Weg

Naam	1b: Externe vervoersbewegingen rechtsaf (50%)	Links	Rechts	NO <sub>x</sub>	4,9 kg/j
Locatie	X:242659,21 Y:449565,75	Type scherm	-	-	NO <sub>2</sub> 1,3 kg/j
Lengte	636,48 m	Hoogte	-	-	NH <sub>3</sub> 0,2 kg/j
Wegtype	Buitenweg	Afstand tot de weg	-	-	
Rijrichting	Beide richtingen				
Tunnelfactor	1				
Type hoogteligging	Normaal				
Weghoogte	0 m				
Verkeer	Max. snelheid	Aantal voertuigbewegingen		In file	
Licht verkeer	Voorgeschreven factoren	5,0 p/etmaal		0,0 %	
Middelzwaar vrachtverkeer	Voorgeschreven factoren	4,0 p/etmaal		0,0 %	
Zwaar vrachtverkeer	Voorgeschreven factoren	4,0 p/etmaal		0,0 %	
Busverkeer	Voorgeschreven factoren	0,0 p/etmaal		0,0 %	

## 7 Wegverkeer | Weg

Naam	II: Manoeuvreren op terrein	Links	Rechts	NO <sub>x</sub>	9,1 kg/j
Locatie	X:242902,43 Y:449225,57	Type scherm	-	-	NO <sub>2</sub> 2,7 kg/j
Lengte	262,21 m	Hoogte	-	-	NH <sub>3</sub> 0,1 kg/j
Wegtype	Buitenweg	Afstand tot de weg	-	-	
Rijrichting	Beide richtingen				
Tunnelfactor	1				
Type hoogteligging	Normaal				
Weghoogte	0 m				
Verkeer	Max. snelheid	Aantal voertuigbewegingen		In file	
Licht verkeer	Voorgeschreven factoren	10,0 p/etmaal		100,0 %	
Middelzwaar vrachtverkeer	Voorgeschreven factoren	8,0 p/etmaal		100,0 %	
Zwaar vrachtverkeer	Voorgeschreven factoren	8,0 p/etmaal		100,0 %	
Busverkeer	Voorgeschreven factoren	0,0 p/etmaal		100,0 %	

## 8 Anders... | Anders...

Naam	III: Stationair draaien van wegvoertuigen op terrein	Uittreedhoogte	4,0 m	NO <sub>x</sub>	11,1 kg/j
		Warmteinhoud	<u>0.000 MW</u>	NH <sub>3</sub>	0,1 kg/j
		Spreiding	4 m		
Locatie	X:242881,02 Y:449254,69				
Oppervlakte	0,61 ha				
Wijze van ventilatie	Niet geforceerd				
Temporele variatie	Transport				

**9** Mobiele werktuigen | Landbouw

Naam	IV: Interne vervoersbewegingen	NO <sub>x</sub>	205,1 kg/j			
Locatie	X:242881,02 Y:449254,69	NH <sub>3</sub>	0,2 kg/j			
Oppervlakte	0,61 ha					
Naam	Stageklasse	Brandstof-verbruik	Draaiuren	AdBlue verbruik	Stof	Emissie
landbouwtrekker 100 kW, bouwjaar 1999	Stage-I, <= 2001, 75-560 kW, diesel, SCR: nee	3514 l/j	350 u/j		NO <sub>x</sub>	107,2 kg/j
					NH <sub>3</sub>	26,4 g/j
landbouwtrekker 60 kW, bouwjaar 2004	Stage-II, 2002-2005, 56-75 kW, diesel, SCR: nee	2184 l/j	350 u/j		NO <sub>x</sub>	67,3 kg/j
					NH <sub>3</sub>	16,4 g/j
laadschoppen op banden 30 kW, bouwjaar 2007	Stage-IIIa, 2006-2010, <= 56 kW, diesel, SCR: nee	339 l/j	100 u/j		NO <sub>x</sub>	10,7 kg/j
					NH <sub>3</sub>	2,5 g/j
vrachtauto's 200 kW, bouwjaar 2014	Zware utiliteitsvoertuigen (meer dan 6L cilinderinhoud) op diesel		100 u/j		NO <sub>x</sub>	20,0 kg/j
					NH <sub>3</sub>	0,1 kg/j

**10** Anders... | Anders...

Naam	CV-ketel	Uittreedhoogte	6,5 m	NO <sub>x</sub>	3,6 kg/j
Locatie	X:242843 Y:449284	Warmteinhoud	0,000 MW		
Wijze van ventilatie	Niet geforceerd				
Temporele variatie	<u>Continue Emissie</u>				

**Disclaimer**

Hoewel verstrekte gegevens kunnen dienen ter onderbouwing van een vergunningaanvraag, kunnen er geen rechten aan worden ontleend. De eigenaar van AERIUS aanvaardt geen aansprakelijkheid voor de inhoud van de door de gebruiker aangeboden informatie. Bovenstaande gegevens zijn enkel bruikbaar tot er een nieuwe versie van AERIUS beschikbaar is. AERIUS is een geregistreerd handelsmerk in Europa. Alle rechten die niet expliciet worden verleend, zijn voorbehouden.

**Rekenbasis**

Deze berekening is tot stand gekomen op basis van  
AERIUS versie 2022.2\_20230808\_506285819f  
Database versie 2022.2\_506285819f  
Voor meer informatie over de gebruikte methodiek en data zie:  
<https://www.aerius.nl/>