



**AANVRAAG VERGUNNING  
NATUURBESCHERMINGSWET**

VOF Lamers Hermesen  
Wolfsstraat 1  
7227 DP Toldijk

## **INHOUDSOPGAVE**

- 1 Omschrijving project
- 2 Kaarten en tekeningen
  - 2.1 Overzichtskaart
  - 2.2 Technische tekening aanvraag
  - 2.3 Tekening emissiepunten gewenste situatie bedrijf
  - 2.4 Meetpuntenkaart Uiterwaarden IJssel
  - 2.5 Meetpuntenkaart Veluwe
  - 2.6 Meetpuntenkaart Landgoederen Brummen
- 3 Vergunde en gewenste situatie
  - 3.1 Vergunningendossier
  - 3.2 Gewenste situatie
- 4 Vergelijking ammoniakdepositie
  - 4.1 Vergelijking depositie aangevraagde en vergunde situatie op 24 maart 2000
  - 4.2 Wettelijk kader
  - 4.3 Analyse

## Deel 1 Aanvraagformulier

## AANVRAAGFORMULIER AGRARISCHE BEDRIJVEN

### Vergunning ex artikel 16 en 19d Natuurbeschermingswet 1998 Natura 2000-gebieden en Beschermde Natuurmonumenten

#### 1 AANVRAGER

##### 1.1 Gegevens aanvrager

Naam: VOF Lamers Hermesen

Adres: Wolfsstraat 1

Postcode en Plaats: 7227 DP TOLDIJK

Telefoon: 0575 - 441244

Mobiele telefoon:

E-mail:

##### 1.2 Gegevens contactpersoon/adviseur (indien anders dan aanvrager)

Naam: Schiphorst Bemiddeling & Advies

Adres: Beukenlaan 18

Postcode en Plaats: 7223 KL BAAK

Telefoon: 0575 - 450814

Mobiele telefoon: 06 - 12549694

E-mail:

##### 1.3 Adres locatie agrarisch bedrijf indien afwijkend van het adres van de aanvrager

Naam:

Adres:

Postcode en Plaats:

##### 1.4 Bij saldering naam saldeerbedrijf

Naam:

Adres:

Postcode en Plaats:

E-mail:

Samenvatting  
Netto



## 2 LOCATIE BEDRIJF EN HET NATURA 2000-GEBIED/BESCHERMD NATUURMONUMENT

### 2.1 In welke gemeente ligt het agrarisch bedrijf waarvoor een vergunning wordt aangevraagd?

Gemeente: Bronckhorst

### 2.2 Op welk(e) Natura 2000-gebied(en) (zie bijlage)/Beschermd(e) Natuurmonument(en) heeft deze aanvraag betrekking en wat is de afstand tot deze gebieden?

Naam beschermd gebied	Afstand in meters
Uiterwaarden IJssel/Rijntakken	ca. 3.300 m
Veluwe	ca. 8.750 m
Landgoederen Brummen	ca. 7.700 m

### 2.3 Korte beschrijving van de aanvraag

Voor welke wijziging wordt een Nbw-vergunning aangevraagd?

Wijziging dieren aantallen, voldoen aan vergunningplicht en ter verkrijging van rechtszekerheid.

### 3 OMSCHRIJVING RELEVANTE SITUATIES

#### Beoordeling bestaande rechten

##### Er zijn 3 opties

☐ **Optie 1:** Natuurbeschermingswetvergunning

Er is een Natuurbeschermingswetvergunning. U vraagt een vergunning op basis van deze vergunde rechten uit dit besluit

☒ **Optie 2:** Bestaand recht HR/VR

Er is geen Natuurbeschermingswetvergunning, u wilt gebruik maken van bestaande rechten. Alle vergunningen vanaf het moment van aanwijzen van de Vogelrichtlijngebieden (24 maart 2000) en/of het moment van aanmelden van de Habitatrichtlijngebieden (7 december 2004) dienen te worden meegestuurd. Hierbij aangeven welke vergunningen geheel of gedeeltelijk zijn ingetrokken/gerealiseerd.

☐ **Optie 3:** Salderen

Er is sprake van saldering. En u vraagt een vergunning aan op basis van saldering met bestaande rechten van een ander bedrijf.

**Tabel 1** Bijlagen bij de vergunningaanvraag (X = verplicht)

Bijlage	Optie 1	Optie 2	Optie 3
Kopie eerder verleende Natuurbeschermingswetvergunning of vvgb.	X	-	X
Vigerende Omgevingsvergunning/Wm-vergunning/melding. Met bijbehorende milieutekening.	X	-	-
Alle Wm-vergunningen en meldingen vigerend op referentiedatum (24 maart 2000 en/of 7 december 2004) en alle daaropvolgende besluiten (incl. Omgevingsvergunningen). Met bijbehorende milieutekeningen.	-	X	X
Bij luchtwasser dimensioneringsplan meesturen.	X	X	X
Bedrijfs Ontwikkelingsplan (indien van toepassing).	X	X	X
Milieutekening gewenste situatie.	X	X	X
Aagro-Stacksberekeningen van de aangevraagde situatie en van de laagstvergunde situatie.	X	X	-
Gecombineerde Aagro-Stacksberekening van groeiend en krimpend bedrijf in één.	-	-	X

#### 4 VOORWAARDEN EN VERPLICHTINGEN BIJ DE AANVRAAG OP GROND VAN DE NATUURBESCHERMINGSWET 1998

De aanvrager verklaart dat:

- 1 hij/zij de wijzigingen in de omstandigheden die van belang zijn bij de beoordeling van de vergunningaanvraag, zo spoedig mogelijk doorgeeft aan de provincie Gelderland onder vermelding van het nummer waaronder de aanvraag in behandeling is.
- 2 hij/zij alle gewenste inlichtingen met betrekking tot de voor de beoordeling en controle benodigde gegevens direct en naar waarheid zal verstrekken aan de met behandeling en controle van de aanvraag en vergunning belaste medewerkers.
- 3 alle gegevens naar waarheid zijn verstrekt.

De aanvraag dient ondertekend te worden door de aanvrager of door de gemachtigde. Indien de gemachtigde ondertekent dient de machtiging als bijlage meegezonden te worden.

##### **Algemene aanwijzingen:**

Gedeputeerde Staten van Gelderland moeten aan de hand van dit aanvraagformulier en bijgevoegde informatie beslissen of u de gevraagde vergunning kunt krijgen. Het is daarom erg belangrijk dat u het formulier juist en volledig invult en dat u de juiste bijlagen erbij doet. Alleen volledig ingevulde formulieren worden in behandeling genomen.

Om een digitale aanvraag in te dienen, moet u:

- Alle meegezonden documenten en rapporten en eventuele machtigingen in pdf-format aanleveren.
- Het ingevulde aanvraagformulier van een handtekening voorzien en scannen in pdf-format.
- Aanvraagformulier met rapporten in pdf-format versturen naar [post@gelderland.nl](mailto:post@gelderland.nl).
- Bij bestanden groter dan 25 MB, moet u bij [post@gelderland.nl](mailto:post@gelderland.nl) een verzoek indienen om een toegangscode tot Extranet. U ontvangt dan een link en een wachtwoord. Heeft u de aanvraag en de rapporten geplaatst op Extranet, dan meldt u dit via [post@gelderland.nl](mailto:post@gelderland.nl). Ook is het mogelijk ons een link toe te sturen van de locatie waar de documenten kosteloos te downloaden zijn.

Als u de aanvraag per post wilt indienen, moet u:

De aanvraag met bijlagen in **2-voud** indienen bij:

Het College van Gedeputeerde Staten van Gelderland

Afdeling VVHH, team VV

Postbus 9090

6800 GX ARNHEM

Voor Natura 2000-gebieden buiten de provincie Gelderland dient u bij de betreffende provincie separaat een aanvraag in te dienen.

Informatie over de Natuurbeschermingswet 1998 en de Natura 2000-gebieden kunt u vinden op de website van de provincie Gelderland ([www.gelderland.nl](http://www.gelderland.nl) > Landelijk gebied > Natuur > Regelgeving > Natuurbeschermingswet (Natura 2000)) en van het ministerie van EZ ([www.rijksoverheid.nl](http://www.rijksoverheid.nl)).

**Ondergetekende verleent hierbij:**

☒ wel

☐ geen

toestemming voor digitale verzending van stukken.

##### **Ondertekening**

Datum: 30-mrt-2015

Naam ondertekenaar: [REDACTED]

Functie/hoedanigheid ondertekenaar: Adviseur

Bedrijf/organisatie: Schiphoudersmiddelen & Advies

Handtekening: [REDACTED]

## BIJLAGE

Natura 2000-gebied	Habitat- en/of Vogelrichtlijngebied	Datum aanwijzing c.q. aanmelding
Arkemheen *	VR	24 maart 2000
Veluwerandmeren *	VR / HR	24 maart 2000
Veluwe	VR / HR	24 maart 2000
Binnenveld	HR	7 december 2004
Landgoederen Brummen	HR	7 december 2004
Lingegebied & Diefdijk Zuid	HR	7 december 2004
Loevestein, Pompveld & Kornsche Boezem	HR	7 december 2004
Rijntakken (betreft Uiterwaarden IJssel, Uiterwaarden Waal, Uiterwaarden Neder-Rijn en Gelderse Poort)	VR / HR	24 maart 2000
De Bruuk	HR	7 december 2004
Sint Jansberg	HR	7 december 2004
Stelkampsveld	HR	7 december 2004
Bekendelle	HR	7 december 2004
Korenburgerveen	HR	7 december 2004
Wooldse Veen	HR	7 december 2004
Willinks Weust	HR	7 december 2004

\* niet stikstofgevoelig

Beschermde Natuurmonumenten buiten Natura 2000-gebied	NH <sub>3</sub> -gevoelig	Meest NH <sub>3</sub> -gevoelig habitattyp	Kritische depositie-waarde Mol/ha/jaar	Datum aanwijzing
Bronnenbos Refter	Nee	n.v.t.	n.v.t.	16 augustus 1984
Buitenplaats Vosbergen	Nee	n.v.t.	n.v.t.	16 december 1985
De Zumpe	Ja	H91E0C Beekbegeleidende	1680	2 februari 1989
Terreinen Boswachterij Groesbeek	Ja	H4010A Vochtige Heide	1300	10 november 1977
Wildeborch/Bosket	Ja	H9120 Beuken-/eikenbossen met hult	1400	4 juli 1979

Beschermde Natuurmonumenten alleen meenemen in de aanvraag wanneer ze liggen binnen een straal van 3 km.

## Deel 2 Projecttoelichting



## 1 OMSCHRIJVING PROJECT

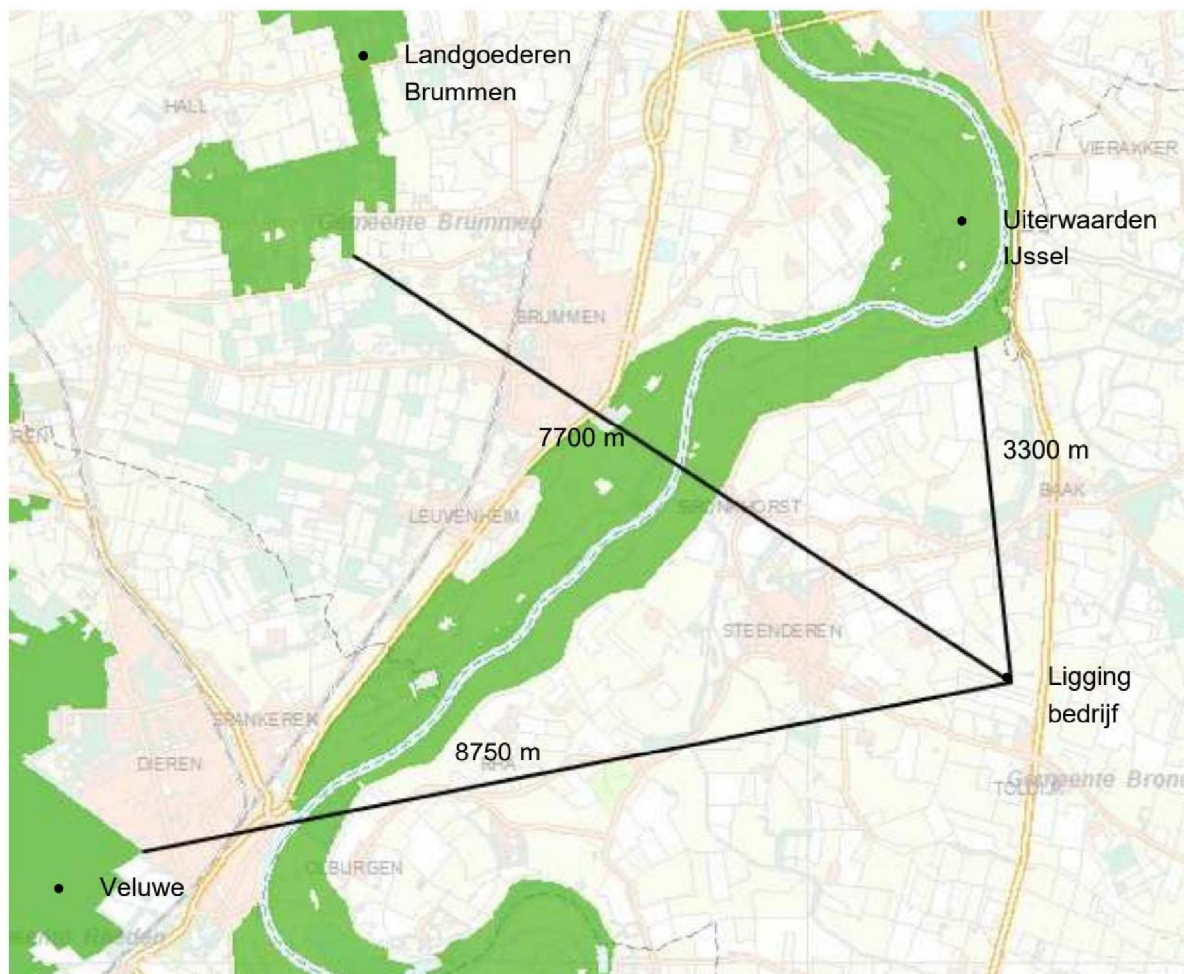
VOF Lamers Hermesen heeft een veehouderijbedrijf met rundvee en varkens aan de Wolfsstraat 1, 7227 DP in Toldijk. Thans zijn vergund, op basis van een vergunning Wet milieubeheer van 16 oktober 2007: 25 melk- en kalfkoeien, 33 stuks vrouwelijk jongvee, 32 kraamzeugen, 129 guste/dragende zeugen, 1 dekbeer, 833 vleesvarkens en 734 gespeende biggen. Ten opzichte van de referentiedata, zijnde de aanwijsdata van de omliggende Vogel- en Habitatrichtlijngebieden respectievelijk 24 maart 2000 en 7 december 2004, moet echter gerekend worden met de kleinst vergunde situatie, zijnde een vergunning verleend op 15 augustus 1989 bestaande uit 1.466 kg NH<sub>3</sub>/jr.

■■■■■■■■■■ wenst de bedrijfsvoering minder arbeidsintensief te maken. De toekomstige, gewenste bedrijfsvoering bestaat uit het houden van 633 vleesvarkens en 22 stuks vrouwelijk jongvee met een totale ammoniakemissie van 801,3 kg NH<sub>3</sub>/jr. De resterende ammoniakrechten zijn overgedragen aan een agrarisch bedrijf in de buurt, namelijk het bedrijf van de Maatschap Sloot aan de Toldijkseweg 16 te Steenderen. Zo kan de Maatschap Sloot met externe saldering een aanvraag Natuurbeschermingswetvergunning indienen voor een door dat bedrijf gewenste uitbreiding.

Voor het bedrijf van VOF Lamers Hermesen is nog geen natuurbeschermingswetvergunning verleend c.q. aangevraagd. Om te voldoen aan deze vergunningplicht en ter verkrijging van rechtszekerheid wordt deze vergunning aangevraagd.

## 2 KAARTEN EN TEKENINGEN

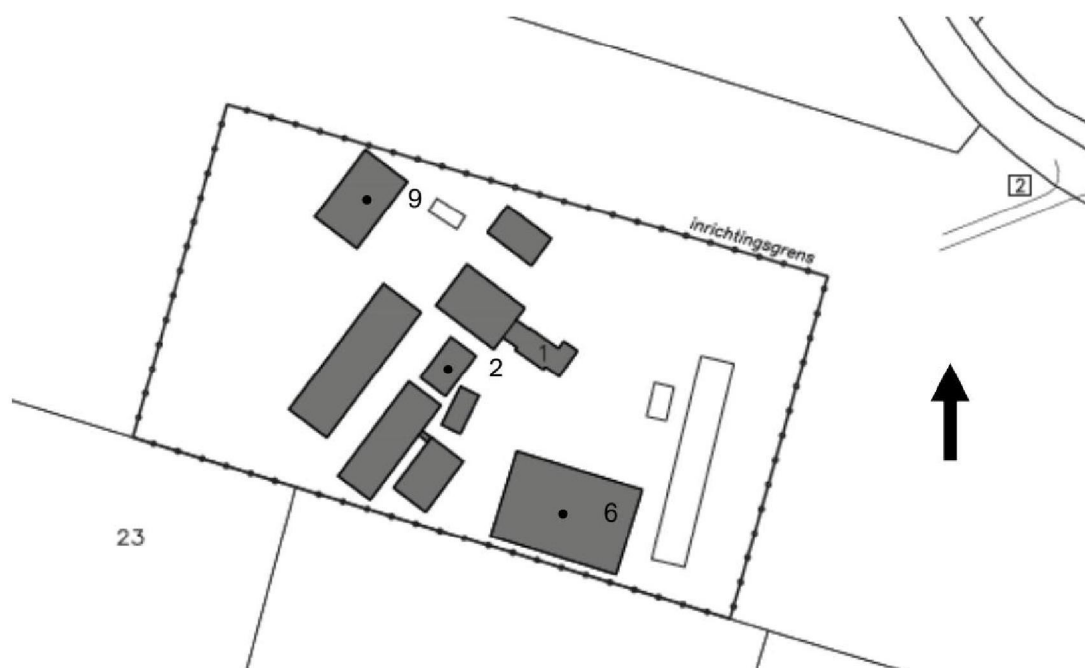
### 2.1 OVERZICHTSKAART



### 2.2 TECHNISCHE TEKENING AANVRAAG

De tekening is in bijlage 1 bijgevoegd.

## 2.3 TEKENING EMISSIEPUNTEN GEWENSTE SITUATIE BEDRIJF

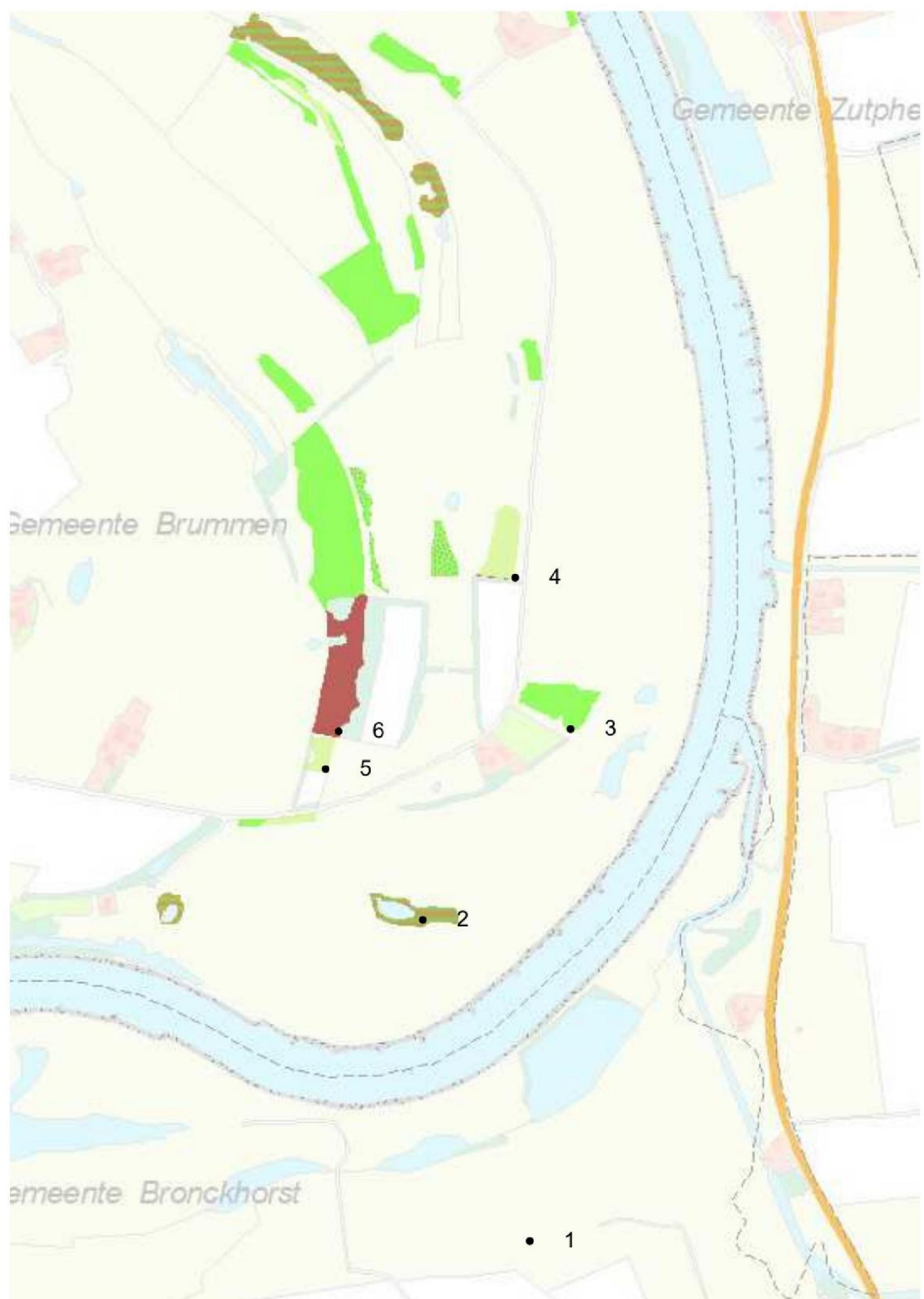


Nummer gebouw	Type gebouw	x-coördinaat	y-coördinaat
2	Vleesvarkensstal	211921	452810
6	Vleesvarkensstal	211947	452776
9	Loods/jongveestal	211901	452850

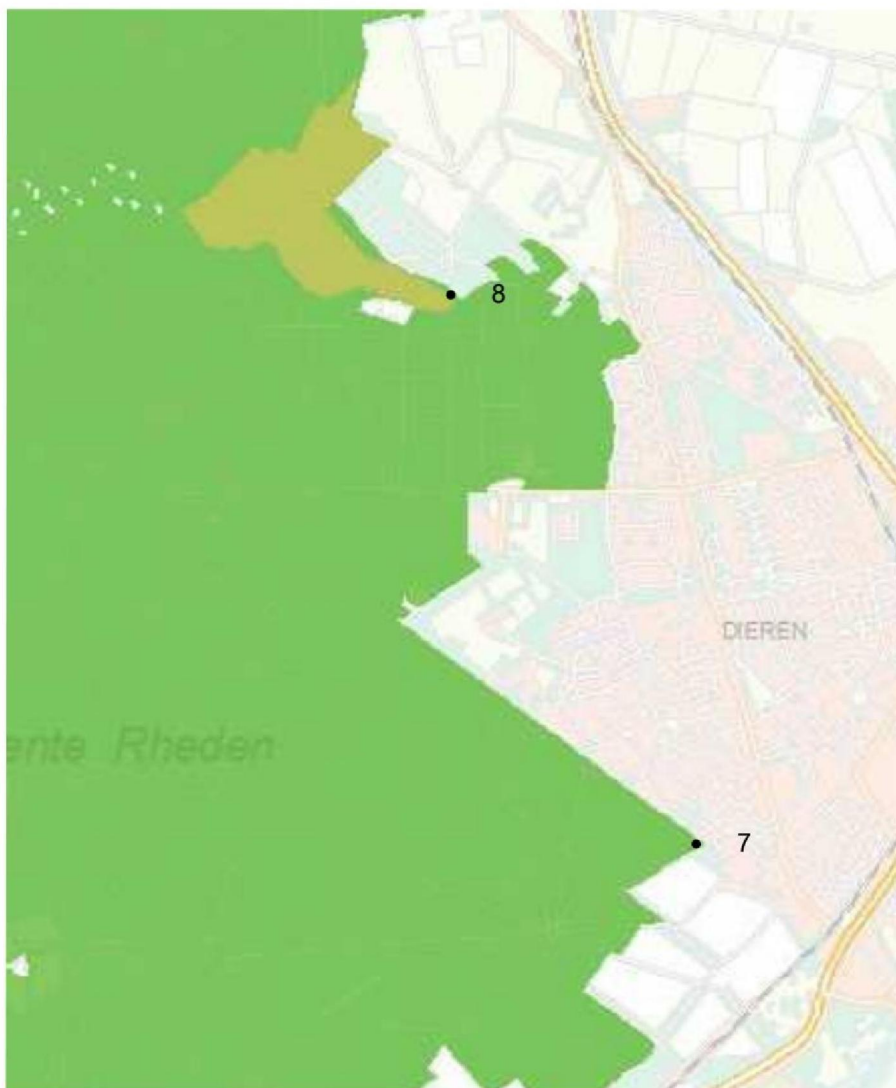
In de overige gebouwen op het erf worden geen dieren meer gehuisvest.



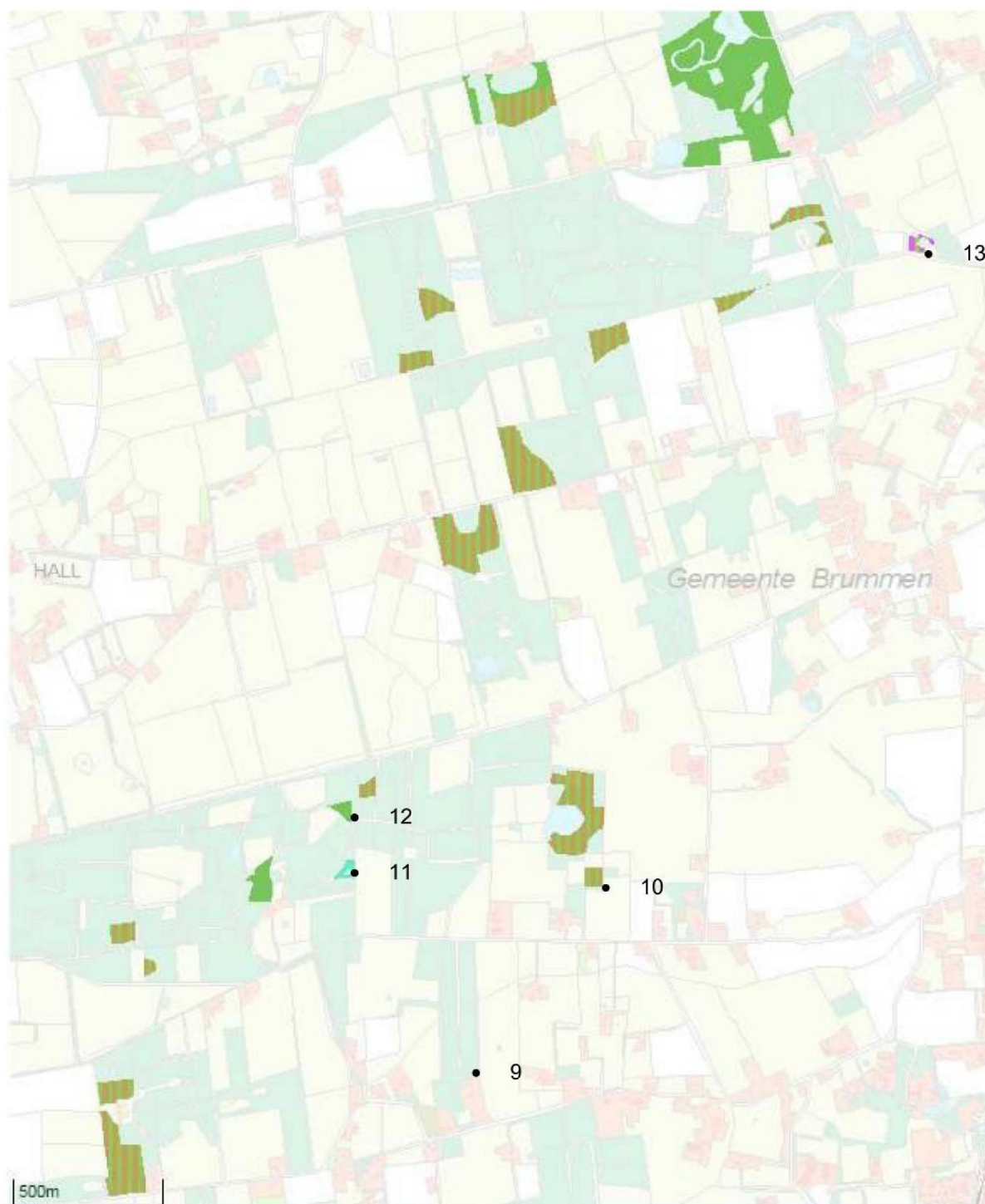
## 2.4 MEETPUNTENKAART UITERWAARDEN IJSSEL



## 2.5 MEETPUNTENKAART VELUWE



## 2.6 MEETPUNTENKAART LANDGOEDEREN BRUMMEN





### 3 VERGUNDE EN GEWENSTE SITUATIE

Het bedrijf heeft invloed op de Natura 2000-gebieden IJssel Uiterwaarden/Rijntakken, Veluwe en de Landgoederen Brummen. De IJssel Uiterwaarden en de Veluwe zijn op 24 maart 2000 aangewezen als Vogelrichtlijngebied en later tevens als Habitatrichtlijngebied aangewezen.

De Landgoederen bij Brummen zijn op 7 december 2004 door aangewezen als Habitatrichtlijngebied.

Op de aanwijfsdatum van de Vogelrichtlijngebieden was er op de locatie Wolfsstraat 1 te Toldijk een Hinderwetvergunning d.d. 15 augustus 1989. De tekening behorend bij deze Hinderwetvergunning c.q. Vergunning Wet milieubeheer geeft de situatie aan op de datum van aanwijzing.

Op de aanwijfsdatum van het Habitatrichtlijngebied Landgoederen Brummen was er op het bedrijf Wolfsstraat 1 te Toldijk een Vergunning Wet milieubeheer d.d. 9 januari 2001 van toepassing. De tekening behorend bij deze milieuvergunning geeft de situatie aan op de datum van aanwijzing.

#### 3.1 VERGUNNINGENDOSSIER

VOF Lamers Hermen heeft in de loop van de tijd diverse vergunningen en meldingen in het kader van de Wet milieubeheer ingediend. De vigerende vergunningen en meldingen op de referentiedatum van de Vogelrichtlijngebieden d.d. 24 maart 2000 betreffen een hinderwetvergunning van 15 augustus 1989 en een milieuneutrale melding van 4 november 1992. Vervolgens is op 9 januari 2001 een nieuwe vergunning Wet milieubeheer afgegeven voor een uitbreiding van het bedrijf met extra vleesvarkens en gespeende biggen. Na enkele milieuneutrale meldingen is tot slot op 16 oktober 2007 de thans vigerende vergunning Wet milieubeheer verleend. De hierin aangevraagde uitbreiding van de vleesvarkensstal 11 is echter nooit gerealiseerd.

Van al deze vergunningen is de hinderwetvergunning van 15 augustus 1989 de vergunning met de kleinst vergunde situatie, zijnde 1.466 kg NH<sub>3</sub>/jr. Dit ammoniakplafond vormt het bestaande recht voor dit bedrijf aan de Wolfsstraat 1 te Toldijk. In de bijlagen van dit rapport is het vergunningendossier van VOF Lamers Hermen opgenomen.

#### 3.2 GEWENSTE SITUATIE

De gewenste c.q. aan te vragen situatie met betrekking tot de dieren aantallen is in de volgende tabel opgenomen:

Stal	Diercategorie	Rav-code	Aantal dieren	Ammoniakemissie	
				Kg NH <sub>3</sub> /plaats	Totaal kg NH <sub>3</sub>
2	Vleesvarkens opp. > 0,8 m <sup>2</sup>	D3.100.2	33	3,5	115,5
6	Vleesvarkens opp. > 0,8 m <sup>2</sup>	D3.2.7.1.1	600	1	600,0
9	Vrouwelijk jongvee	A3	22	3,9	85,8
			655		801,3

Van de ammoniakproductieruimte van 1.466 kg NH<sub>3</sub>/jr wordt derhalve 801,3 kg NH<sub>3</sub>/jr benut door het bedrijf zelf. De resterende ammoniakrechten zijn overgedragen ten behoeve van een aanvraag Natuurbeschermingswetvergunning van de Maatschap Sloot aan de Toldijkseweg 16 te Steenderen, zodat zij met externe saldering de veehouderij kunnen uitbreiden. Hiervoor is op 27 maart 2015 bij het college van burgemeester en wethouders van de gemeente Bronckhorst een verzoek tot gedeeltelijke

intrekking van de milieuvergunning/OBM ingediend. Dit verzoek en de daarbij behorende bijlagen zijn voor de volledigheid bijgevoegd als bijlagen 11, 12 en 13.

## 4 VERGELIJKING AMMONIAKDEPOSITIE

### 4.1 VERGELIJKING DEPOSITIE AANGEVRAAGDE EN VERGUNDE SITUATIE OP 24 MAART 2000

Om inzichtelijk te krijgen of de depositie in de nieuwe situatie op het Vogelrichtlijngebied dan wel op het Habitatrichtlijngebied ten opzichte van de kleinste vergunde emissie is toegenomen, zijn depositieberekeningen van de beide situaties uitgevoerd en in onderstaande tabel weergegeven. Als uitgangspunt van de vergelijking is genomen de milieuvergunde situatie met de kleinste emissie van het aanwezige gebruik op de datum dat gebieden onder de bescherming van de Europese Vogelrichtlijn of de Europese Habitatrichtlijn vielen. De laagst vergunde emissie is 1.466 kg NH<sub>3</sub>/jr, welke vergund is op 15 augustus 1989.

Volg- nr.	Grens Vogelrichtlijn- en of habi- tattypen in Habitatrichtlijngebied	Coördinaten grens gebieden en/of habi- tattypen		N-Depositie		
		Vergund 15-08- 89	Gevraagde situatie	Verschil tussen vergund en gevraagd		
Naam Gebied	X				Y	
IJsseluiterwaarden/Rijntakken						
1	Rand IJsseluiterwaarden	211 587	456 014	1,31	0,69	0,62
2	H91E0A Zachthoutoibossen	211 401	456 579	0,96	0,52	0,44
3	H6510A Glanshaverhooilanden	211 667	456 923	0,99	0,53	0,46
4	H6430C Ruigten en zomen droog	211 566	457 183	0,87	0,46	0,41
5	H6120 Stroomdalgraslanden	211 238	456 851	0,86	0,46	0,40
6	H91F0 Droge hardhoutoibos- sen	211 258	456 910	0,84	0,45	0,39
Veluwe						
7	Rand Veluwe	203 457	451 107	0,18	0,10	0,08
8	H9190 Oude Eikenbossen	202 481	453 239	0,13	0,07	0,06
Landgoederen Brummen						
9	Rand Landgoederen Brummen	205 534	456 945	0,29	0,16	0,13
10	H91E0C Beekbegeleidend bos	205 942	457 566	0,29	0,16	0,13
11	H6410 Blauwgraslanden	205 132	457 595	0,26	0,14	0,12
12	H9120 Beuk-Eikenbossen Hulst	205 127	457 784	0,25	0,14	0,11
13	H7150 Pioniersvegetaties	206 998	459 616	0,25	0,14	0,11

Uit bovenstaande tabel blijkt dat de gevraagde situatie bij alle meetpunten een lagere depositie laat zien dan in de vergunde situatie. De AAgro Stacks-berekeningen van de vergunde en de gewenste situatie zijn als bijlagen 14 en 15 bijgevoegd.

### 4.2 WETTELIJK KADER

#### Natura 2000-gebieden

Artikel 19d, lid 1, van de Nb-wet bepaalt dat het verboden is zonder vergunning, of in strijd met aan een dergelijke vergunning verbonden voorschriften of beperkingen, projecten of andere handelingen te realiseren c.q. te verrichten die, gelet op de instandhoudingdoelstelling, de kwaliteit van de natuurlijke habitats en de habitats van soorten in een Vogel- en/of Habitatrichtlijngebied kunnen verslechteren.

ren of een verstorend effect kunnen hebben op de soorten waarvoor het gebied is aangewezen. Zodanige projecten of andere handelingen zijn in ieder geval projecten of handelingen die de natuurlijke kenmerken van het desbetreffende gebied kunnen aantasten.

Artikel 19e van de Nbwet bepaalt dat gedeputeerde staten van de provincie bij het verlenen van een vergunning op basis van artikel 19d, lid 1, van de Nb-wet rekening houden met:

- a. de gevolgen die een project of andere handeling, waarop de vergunningaanvraag betrekking heeft, gelet op de instandhoudingsdoelstelling, met uitzondering van de doelstellingen, bedoeld in artikel 10a, lid 3, kan hebben voor een Natura 2000-gebied;
- b. een op grond van artikel 19a of artikel 19b vastgesteld beheerplan, en
- c. vereisten op economisch, sociaal en cultureel gebied, evenals regionale en lokale bijzonderheden.

Artikel 19f bepaalt dat aanvrager een passende beoordeling maakt van de gevolgen van een project voor het gebied voordat gedeputeerde staten een besluit nemen over het verlenen van een vergunning als bedoeld in artikel 19d, lid 1, die niet direct verband houdt met of nodig zijn voor het beheer van een Natura 2000-gebied maar die, afzonderlijk of in combinatie met andere projecten of plannen, significante gevolgen kunnen hebben voor het desbetreffende gebied. Daarbij wordt rekening gehouden met de instandhoudingsdoelstelling, met uitzondering van de doelstellingen, bedoeld in artikel 10a, lid 3, van dat gebied.

Er is *geen* passende beoordeling noodzakelijk indien de aangevraagde situatie (een wijziging of uitbreiding) niet leidt tot een verhoging van de stikstofdepositie ten opzichte van de milieuvergunde situatie op de datum dat een gebied op de lijst van gebieden van communautair belang werd geplaatst (Habitatrichtlijngebieden), dan wel op de datum van aanwijzing als speciale beschermingszone in de zin van de Vogelrichtlijn (Vogelrichtlijngebieden). De vergunningplicht blijft wel bestaan, maar kan in die gevallen worden verleend.

Artikel 19kd, lid 1, bepaalt dat bij besluiten over het verlenen van een vergunning als bedoeld in artikel 19d, lid 1, het bevoegd gezag niet de gevolgen betreft die een handeling kan hebben door het veroorzaken van stikstofdepositie op voor stikstof gevoelige habitats in een Natura 2000-gebied in de volgende gevallen:

- a. de handeling is gebruik dat op 7 december 2004 werd verricht en is sindsdien niet of niet in betekende mate gewijzigd, en heeft sindsdien per saldo geen toename van stikstofdepositie op de voor stikstof gevoelige habitats in een Natura 2000-gebied veroorzaakt;
- b. de handeling is een activiteit die na 7 december 2004 is begonnen, of een gebruik dat na 7 december 2004 in betekende mate is gewijzigd, waarbij is verzekerd dat, in samenhang met voor die activiteit getroffen maatregelen, de stikstofdepositie op de voor stikstof gevoelige Habitats in een Natura 2000-gebied als gevolg van die activiteit of dat gebruik per saldo niet is toegenomen of zal toenemen.

#### **4.3 ANALYSE**

Uit de tabel in paragraaf 4.1 blijkt dat de aanvraag niet tot gevolg heeft dat de stikstofdepositie op de stikstofgevoelige habitattypen toeneemt. De depositie in de aangevraagde situatie is lager dan het niveau ten tijde van de aanwijzing als Vogelrichtlijngebied c.q. de plaatsing van de Habitatrichtlijngebieden op de lijst van gebieden van communautair belang.

Gezien de afstand ten opzichte van het Natura 2000-gebied IJssel Uiterwaarden/Rijntakken en overige Natura 2000-gebieden zijn er geen andere effecten te verwachten.

### **Deel 3 Bijlagen**

1. Milieutekening gevraagde/gewenste situatie 2015
2. Hinderwetvergunning c.q. Milieuvergunning d.d. 15-08-1989
3. Technische tekening d.d. 15-08-1989
4. Melding 8.19 Wet milieubeheer d.d. 29-06-1992
5. Technische tekening d.d. 29-06-1992
6. Milieuvergunning d.d. 09-01-2001
7. Technische tekening d.d. 09-01-2001
8. Melding 8.19 Wet milieubeheer inclusief technische tekening d.d. 11-03-2003
9. Milieuvergunning d.d. 16-10-2007
10. Technische tekening d.d. 16-10-2007
11. Melding AIM 27 maart 2015
12. Gedeeltelijk intrekingsverzoek bij Melding 27 maart 2015
13. Gewijzigde indeling bij Melding 27 maart 2015
14. AAgro-Stacksberekening vergunde situatie 1989
15. AAgro-Stacksberekening gevraagde situatie 2015
16. Machtiging