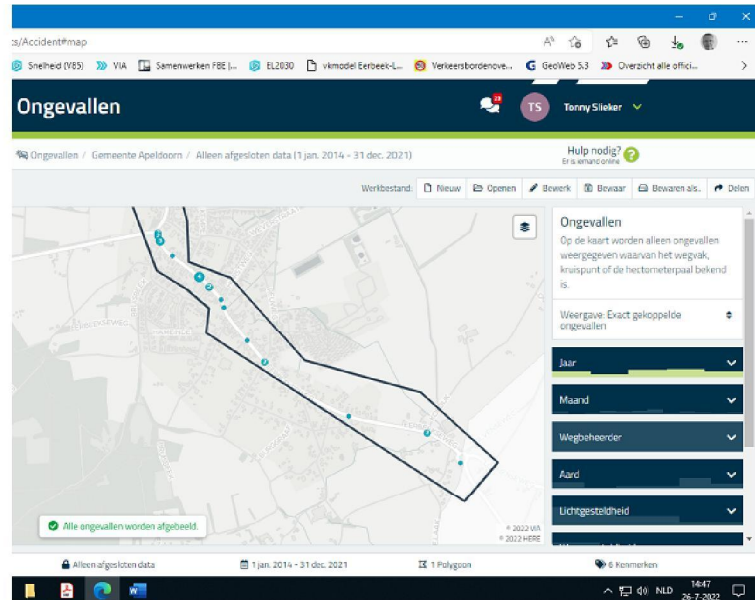
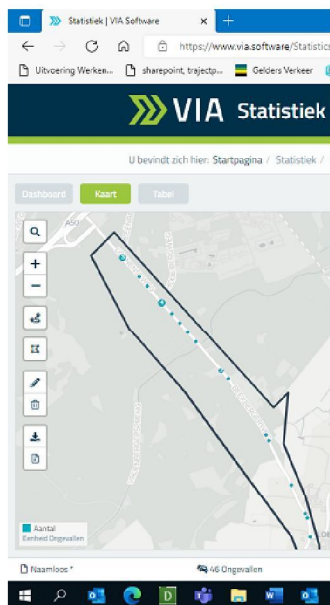
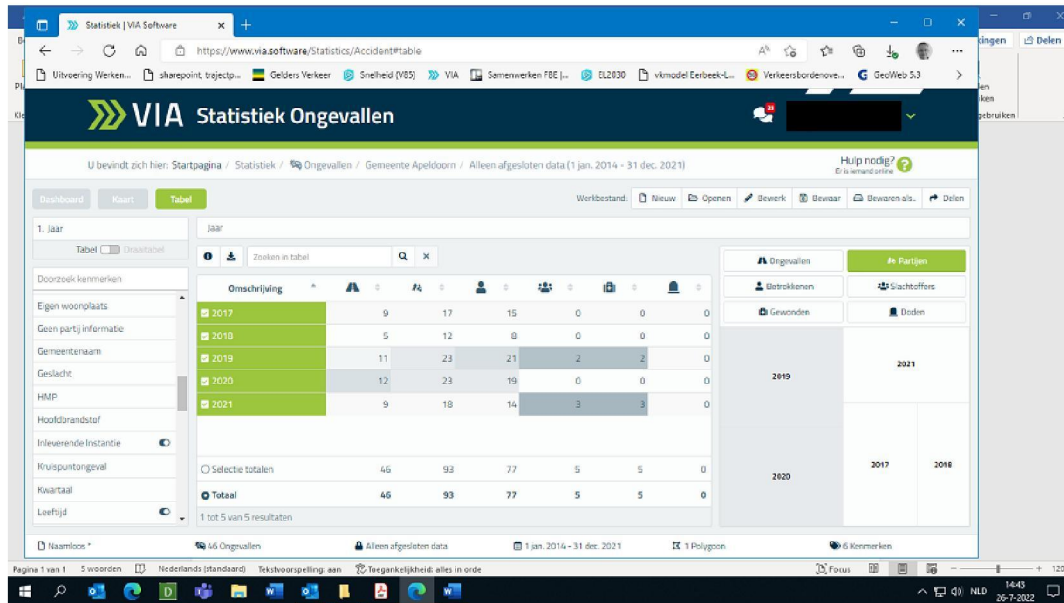


## Inzicht in ongevalleengegevens Loenen, 2017-2021

### Wegvak A50 (excl. Kruispunt) – rotonde (Loenenseweg)



**VIA Statistiek Ongevallen**

U bevindt zich hier: Startpagina / Statistiek / Ongevallen / Gemeente Apeldoorn / Alleen afgesloten data (1 jan. 2014 - 31 dec. 2021)

Hulp nodig? [Er is iemand online](#)

Dashboord | Kaart | Tabel

Werkbestand | Nieuw | Openen | Bewerken | Bewaren | Bewaren als... | Delen

1. Jaar

Tabel ☐ Draaitabel

Doorzoek kenmerken

- Eigen woonplaats
- Geen partij informatie
- Gemeentenaam
- Geslacht
- HMP
- Hoofdbrendstof
- Inlevende instantie
- Kruispuntgeval
- Kwartaal
- Leeftijd
- Leeftijd (PVE)

Zoeken in tabel

Omschrijving	Aantal	%	Aantal	%	Aantal	%	Aantal	%
2017	3	5	3	0	0	0	0	0
2018	4	10	7	0	0	0	0	0
2019	6	13	11	1	1	0	0	0
2020	8	14	10	0	0	0	0	0
2021	6	9	8	1	1	0	0	0
Selectie totalen	27	51	39	2	2	0	0	0
Totaal	27	51	39	2	2	0	0	0

1 tot 0 van 5 resultaten

Ongevallen

Betrokkenen

Schadtoffers

Gewonden

Doden

2020

2018

2021

2019

2017

Alle afgesloten data

1 jan. 2014 - 31 dec. 2021

1 Polygon

6 Kenmerken

NLD 14:56 26-7-2022

---

**VIA Statistiek Ongevallen**

U bevindt zich hier: Startpagina / Statistiek / Ongevallen / Gemeente Apeldoorn / Alleen afgesloten data (1 jan. 2014 - 31 dec. 2021)

Hulp nodig? [Er is iemand online](#)

Dashboord | Kaart | Tabel

Werkbestand | Nieuw | Openen | Bewerken | Bewaren | Bewaren als... | Delen

Op de kaart worden alleen ongevallen weergegeven waarvan het wegvak, kruispunt of de hectometerpaal bekend is.

Weergave: Exact gekoppelde ongevallen

Jaar

Maand

Wegheerder

Aard

Lichtgesteldheid

Alle ongevallen worden afgetoond.

Aantal Embed Degraden

© 2022 VIA © 2022 HERE

1 Polygon

6 Kenmerken

NLD 14:54 26-7-2022

---

**VIA Statistiek Ongevallen**

U bevindt zich hier: Startpagina / Statistiek / Ongevallen / Gemeente Apeldoorn / Alleen afgesloten data (1 jan. 2014 - 31 dec. 2021)

Hulp nodig? [Er is iemand online](#)

Dashboord | Kaart | Tabel

Werkbestand | Nieuw | Openen | Bewerken | Bewaren | Bewaren als... | Delen

1. Aard

Tabel ☐ Draaitabel

Doorzoek kenmerken

- Afloop in 3 categorieën
- Alcohol (Art. 8 geconstateerd)
- Baanvoertuig
- Basisteam
- Bebouwde kern
- Bijzonderheid infrastructuur
- Bijzonderheid van tydelijke aard
- Bijzonderheid verkeersmaatregelen
- Blaassteat afgemeten
- BYM-nummer
- CBS Buurten

Zoeken in tabel

Omschrijving	Aantal	%	Aantal	%	Aantal	%	Aantal	%
Flank	4	9	8	0	0	0	0	0
Frontaal	1	1	1	0	0	0	0	0
Kopstaart	4	9	9	1	1	0	0	0
Los voorwerp	2	7	5	1	1	0	0	0
Onbekend	7	7	7	0	0	0	0	0
Vast voorwerp	9	18	9	0	0	0	0	0
Selectie totalen	27	51	39	2	2	0	0	0
Totaal	27	51	39	2	2	0	0	0

1 tot 0 van 6 resultaten

Ongevallen

Betrokkenen

Schadtoffers

Gewonden

Doden

Kopstaart

Vast voorwerp

Los voorwerp

Frontaal

Flank

Onbekend

Alle afgesloten data

1 jan. 2014 - 31 dec. 2021

1 Polygon

6 Kenmerken

NLD 14:57 26-7-2022

**Flank:**

**N786-Hoofdweg**

Het ongeval heeft op deze locatie plaatsgevonden op dinsdag 25 september 2018 7:08.

Dit ongeval is afgehandeld.

De volgende omstandigheden waren van kracht: Flank (aard), Daglicht (lichtgesteldheid), Regen (weersgesteldheid), Nat (wegdek toestand), Kruispunt 4 takken (wegsituatie), Overig asfalt (wegverharding), Niet brandend (wegverlichting).

De volgende informatie is bekend van de betrokken partijen:

- Vrachtauto [REDACTED]
- Aanhanger.
- Personenauto bestuurder [REDACTED]

**N786-Loenerdrift**

Het ongeval heeft op deze locatie plaatsgevonden op vrijdag 22 januari 2021 18:34. Dit ongeval is afgehandeld.

De volgende omstandigheden waren van kracht: Flank (aard), Duisternis (lichtgesteldheid), Droog (weersgesteldheid), Droog (wegdek toestand), Kruispunt 3 takken (wegsituatie), Overig asfalt (wegverharding), Brandend (wegverlichting).

De volgende informatie is bekend van de betrokken partijen:

- Snorfiets bestuurder [REDACTED]
- Personenauto bestuurder [REDACTED]

**N786-Horstweg**

Het ongeval heeft op deze locatie plaatsgevonden op dinsdag 16 maart 2021 16:58. Dit ongeval is afgehandeld.

De volgende omstandigheden waren van kracht: Flank (aard), Daglicht (lichtgesteldheid), Regen (weersgesteldheid), Nat (wegdek toestand), Kruispunt 3 takken (wegsituatie), Overig asfalt (wegverharding), Niet brandend (wegverlichting).

De volgende informatie is bekend van de betrokken partijen:

- Personenauto bestuurder [REDACTED]
- Personenauto bestuurder [REDACTED]

**N786-Reuweg/Bergakkerweg**

Het ongeval heeft op deze locatie plaatsgevonden op woensdag 10 juli 2019 14:54. Dit ongeval is afgehandeld.

De volgende omstandigheden waren van kracht: Flank (aard), Daglicht (lichtgesteldheid), Regen (weersgesteldheid), Nat (wegdek toestand), Kruispunt 4 takken (wegsituatie), Overig asfalt (wegverharding), Niet brandend (wegverlichting).

De volgende informatie is bekend van de betrokken partijen:

- Bestelauto bestuurder [REDACTED] 5.1.2e
- Personenauto bestuurder [REDACTED] 5.1.2e

**Frontaal:**

**N786 km 7.7**

Het ongeval heeft op deze locatie plaatsgevonden op zaterdag 23 september 2017 16:00. Dit ongeval is afgesloten.



De volgende omstandigheden waren van kracht: Frontaal (aard), Daglicht (lichtgesteldheid), Droog (weersgesteldheid), Droog (wegdek toestand), Rechte weg (wegsituatie), Overig asfalt (wegverharding), Niet brandend (wegverlichting).

De volgende informatie is bekend van de betrokken partijen:

- Personenauto bestuurder [REDACTED]

Kop/staart:

**N786-Loenerdrift**

Het ongeval heeft op deze locatie plaatsgevonden op woensdag 18 augustus 2021 14:34. Dit ongeval is afgehandeld.

De volgende omstandigheden waren van kracht: Kop/staart (aard), Daglicht (lichtgesteldheid), Droog (weersgesteldheid), Nat (wegdek toestand), Kruispunt 4 takken (wegsituatie), Overig asfalt (wegverharding), Niet brandend (wegverlichting).

De volgende informatie is bekend van de betrokken partijen:

- Bromfiets bestuurder [REDACTED] gewond.
- Personenauto bestuurder [REDACTED]

**N786 km 7.2**

Het ongeval heeft op deze locatie plaatsgevonden op zondag 2 september 2018 13:31. Dit ongeval is afgehandeld.

De volgende omstandigheden waren van kracht: Kop/staart (aard), Daglicht (lichtgesteldheid), Droog (weersgesteldheid), Droog (wegdek toestand), Rechte weg (wegsituatie), Overig asfalt (wegverharding), Niet brandend (wegverlichting).

De volgende informatie is bekend van de betrokken partijen:

- Motor bestuurder [REDACTED]
- Personenauto bestuurder [REDACTED]

**N786-Koedijk**

Het ongeval heeft op deze locatie plaatsgevonden op donderdag 10 december 2020 16:53. Dit ongeval is afgehandeld.

De volgende omstandigheden waren van kracht: Kop/staart (aard), Duisternis (lichtgesteldheid), Mist (weersgesteldheid), Nat (wegdek toestand), Kruispunt 3 takken (wegsituatie), Overig asfalt (wegverharding), Brandend (wegverlichting).

De volgende informatie is bekend van de betrokken partijen:

- Personenauto bestuurder [REDACTED]
- Bestelauto bestuurder [REDACTED] Delict: Voertuig niet tijdig tot stilstand gebracht, < 80 km/u (aanrijding).
- Personenauto bestuurder [REDACTED]

**N786-Koedijk**

Het ongeval heeft op deze locatie plaatsgevonden op vrijdag 3 mei 2019 12:15. Dit ongeval is afgehandeld.

De volgende omstandigheden waren van kracht: Kop/staart (aard), Daglicht (lichtgesteldheid), Droog (weersgesteldheid), Droog (wegdek toestand), Kruispunt 3 takken (wegsituatie), Overig asfalt (wegverharding), Niet brandend (wegverlichting).

De volgende informatie is bekend van de betrokken partijen:

- Personenauto bestuurder [REDACTED]
- Landbouwvoertuig bestuurder [REDACTED]

**Los voorwerp:**

**N786-Groenendaalseweg**

Het ongeval heeft op deze locatie plaatsgevonden op maandag 23 april 2018 0:59. Dit ongeval is in behandeling.

De volgende omstandigheden waren van kracht: Los voorwerp nl: bouwhekken (aard), Duisternis (lichtgesteldheid), Droog (weersgesteldheid), Droog (wegdek toestand), Kruispunt 3 takken (wegsituatie), Overig asfalt (wegverharding), Brandend (wegverlichting).

De volgende informatie is bekend van de betrokken partijen:

- Personenauto bestuurder [REDACTED]
- Onbekend voertuig i.g.v. doorrijder bestuurder **doorgereden**.
- Los voorwerp.

**N786-Reuweg/Bergakkerweg**

Het ongeval heeft op deze locatie plaatsgevonden op woensdag 10 juli 2019 17:27. Dit ongeval is afgehandeld.

De volgende omstandigheden waren van kracht: Los voorwerp nl: oplegger (aard), Daglicht (lichtgesteldheid), Droog (weersgesteldheid), Nat (wegdek toestand), Rechte weg (wegsituatie), Overig asfalt (wegverharding), Niet brandend (wegverlichting).

De volgende informatie is bekend van de betrokken partijen:

- Aanhanger.
- Vrachtauto bestuurder [REDACTED]
- Fiets bestuurder [REDACTED]
- Fiets bestuurder [REDACTED] **gewond**.

**Vast voorwerp:**

**N786 km 6.0**

Het ongeval heeft op deze locatie plaatsgevonden op dinsdag 9 oktober 2018 5:33. Dit ongeval is afgehandeld.

De volgende omstandigheden waren van kracht: Vast voorwerp nl: verkeersbord (aard), Duisternis (lichtgesteldheid), Droog (weersgesteldheid), Droog (wegdek toestand), Rechte weg (wegsituatie), Overig asfalt (wegverharding), Brandend (wegverlichting).

De volgende informatie is bekend van de betrokken partijen:

- Personenauto bestuurder [REDACTED]
- Overig wegmeubilair.

**N786 km 6.3**

Het ongeval heeft op deze locatie plaatsgevonden op maandag 17 juni 2019 19:58. Dit ongeval is afgehandeld.

De volgende omstandigheden waren van kracht: Vast voorwerp nl: bushalte paaltjes (aard), Daglicht (lichtgesteldheid), Droog (weersgesteldheid), Droog (wegdek toestand), Rechte weg (wegsituatie), Overig asfalt (wegverharding), Niet brandend (wegverlichting).

De volgende informatie is bekend van de betrokken partijen:



- Personenauto bestuurder [REDACTED]
- Overig vast object.

#### N786 km 6.3 (net noord van Leeuwenbergweg)

Het ongeval heeft op deze locatie plaatsgevonden op donderdag 7 mei 2020 14:14. Dit ongeval is afgehandeld.

De volgende omstandigheden waren van kracht: Vast voorwerp nl: lantaarnpaal (aard), Daglicht (lichtgesteldheid), Droog (weersgesteldheid), Droog (wegdek toestand), Bocht (wegsituatie), Zoab (wegverharding), Niet brandend (wegverlichting).

De volgende informatie is bekend van de betrokken partijen:

- Personenauto bestuurder [REDACTED]
- Overig vast object.

#### N786-Groenendaalseweg

Het ongeval heeft op deze locatie plaatsgevonden op zaterdag 10 oktober 2020 23:08.

Dit ongeval is afgehandeld.

De volgende omstandigheden waren van kracht: Vast voorwerp nl: bushalte (aard), Bus-/tramhalte (bijzonderheid infrastructuur), Duisternis (lichtgesteldheid), Nat (wegdek toestand), Bocht (wegsituatie), Overig asfalt (wegverharding), Brandend (wegverlichting).

De volgende informatie is bekend van de betrokken partijen:

- Personenauto bestuurder [REDACTED] Delict: Zich zodanig gedragen dat gevaar/hinder op de weg ontstaat/kan ontstaan (ieder).
- Overig vast object.

#### N786 km 6.6 (net zuid van Groenendaalseweg)

Het ongeval heeft op deze locatie plaatsgevonden op zondag 25 juni 2017 10:19. Dit ongeval is afgesloten.

De volgende omstandigheden waren van kracht: Vast voorwerp nl: middengeleider met verkeersbord (aard), Daglicht (lichtgesteldheid), Droog (weersgesteldheid), Nat (wegdek toestand), Bocht (wegsituatie), Overig asfalt (wegverharding), Niet brandend (wegverlichting).

De volgende informatie is bekend van de betrokken partijen:

- Personenauto bestuurder [REDACTED]
- Overig vast object.

#### N786 km 6.6

Het ongeval heeft op deze locatie plaatsgevonden op donderdag 13 april 2017 2:19. Dit ongeval is afgesloten.

De volgende omstandigheden waren van kracht: Vast voorwerp (aard), Duisternis (lichtgesteldheid), Droog (weersgesteldheid), Nat (wegdek toestand), Bocht (wegsituatie), Beton (wegverharding), Brandend (wegverlichting).

De volgende informatie is bekend van de betrokken partijen:

- Personenauto bestuurder [REDACTED]
- Overig vast object.

#### N786 km 6.8

Het ongeval heeft op deze locatie plaatsgevonden op dinsdag 21 januari 2020 17:52.

Dit ongeval is afgehandeld.

De volgende omstandigheden waren van kracht: Vast voorwerp nl: middenberm paaltje (aard), Duisternis (lichtgesteldheid), Mist (weersgesteldheid), Droog (wegdek toestand), Rechte weg (wegsituatie), Overig asfalt (wegverharding), Brandend (wegverlichting).

De volgende informatie is bekend van de betrokken partijen:

- Personenauto bestuurde [REDACTED]
- Overig vast object.

N786 km 7.0

Het ongeval heeft op deze locatie plaatsgevonden op vrijdag 16 oktober 2020 2:21. Dit

ongeval is afgehandeld.

De volgende omstandigheden waren van kracht: Vast voorwerp nl: straatmeubilair (aard), Duisternis (lichtgesteldheid), Droog (weersgesteldheid), Droog (wegdek toestand), Rechte weg (wegsituatie), Zoab (wegverharding), Brandend (wegverlichting).

De volgende informatie is bekend van de betrokken partijen:

- Personenauto bestuurde [REDACTED] Delict: Joyriding.
- Overig vast object.

N786 km 8.2 aR (rotonde richting Harderwijkerweg)

Het ongeval heeft op deze locatie plaatsgevonden op zondag 22 augustus 2021 18:13.

Dit ongeval is in behandeling.

De volgende omstandigheden waren van kracht: Vast voorwerp nl: middengeleider en verkeerszuil daarop (aard), op/nabij andere oversteekplaats (bijzonderheid infrastructuur), Daglicht (lichtgesteldheid), Droog (weersgesteldheid), Droog (wegdek toestand), Bocht (wegsituatie), Overig asfalt (wegverharding), Niet brandend (wegverlichting).

De volgende informatie is bekend van de betrokken partijen:

- Personenauto bestuurder [REDACTED] alcohol gebruikt doorgereden..  
Delicten: Motorrijtuig besturen, tw. rijbewijs was (in)gevorderd en nog niet teruggegeven, Rijden onder invloed alcohol aag >220 ug/l (doen besturen), Verlaten plaats ongeval, betrokkene, letsel/schade, Zich zodanig gedragen dat gevaar/hinder op de weg ontstaat/kan ontstaan (ieder).
- Overig wegmeubilair.

Onbekend:

N786 km 6.6 (net zuid van Groenendaalseweg)

Het ongeval heeft op deze locatie plaatsgevonden op vrijdag 30 april 2021 23:57. Dit

ongeval is afgehandeld.

De volgende omstandigheden waren van kracht: op/nabij andere oversteekplaats (bijzonderheid infrastructuur), Duisternis (lichtgesteldheid), Droog (weersgesteldheid), Nat (wegdek toestand), Bocht (wegsituatie), Overig asfalt (wegverharding), Brandend (wegverlichting).

De volgende informatie is bekend van de betrokken partijen:

- Personenauto bestuurder [REDACTED]

N786 km 6.6

Het ongeval heeft op deze locatie plaatsgevonden op vrijdag 3 juli 2020 17:05. Dit

ongeval is afgehandeld.



Er zijn geen omstandigheden bekend.

Er zijn geen gegevens bekend van de betrokken partijen.

#### N786 km 6.6

Het ongeval heeft op deze locatie plaatsgevonden op donderdag 12 september 2019 1:40. Dit ongeval is afgehandeld.

Er zijn geen omstandigheden bekend.

De volgende informatie is bekend van de betrokken partijen:

- Personenauto bestuurder [REDACTED]

#### N786 km 6.7

Het ongeval heeft op deze locatie plaatsgevonden op vrijdag 11 december 2020 23:06. Dit ongeval is afgehandeld.

De volgende omstandigheden waren van kracht: Duisternis (lichtgesteldheid), Droog (weersgesteldheid), Nat (wegdek toestand), Bocht (wegsituatie), Overig asfalt (wegverharding), Brandend (wegverlichting).

De volgende informatie is bekend van de betrokken partijen:

- Personenauto bestuurder [REDACTED]

#### N786 km 6.8

Het ongeval heeft op deze locatie plaatsgevonden op maandag 5 juli 2021 9:39. Dit ongeval is afgehandeld.

Er zijn geen omstandigheden bekend.

Er zijn geen gegevens bekend van de betrokken partijen.

#### N786 km 6.8

Het ongeval heeft op deze locatie plaatsgevonden op dinsdag 10 maart 2020 18:52. Dit ongeval is afgehandeld.

Er zijn geen omstandigheden bekend.

De volgende informatie is bekend van de betrokken partijen:

- Personenauto bestuurder [REDACTED]
- Personenauto bestuurder [REDACTED]

#### N786 km 6.8

Het ongeval heeft op deze locatie plaatsgevonden op dinsdag 22 januari 2019 8:44. Dit ongeval is afgehandeld.

De volgende omstandigheden waren van kracht: Daglicht (lichtgesteldheid), Droog (weersgesteldheid), Droog (wegdek toestand), Rechte weg (wegsituatie), Overig asfalt (wegverharding), Niet brandend (wegverlichting).

De volgende informatie is bekend van de betrokken partijen:

- Personenauto bestuurder [REDACTED]
- Bestelauto bestuurder [REDACTED]



