


















## BESPREKINGSVERSLAG PROJECTTEAMOVERLEG KLIMAATROBUUSTE INRICHTING HAGENBEEK

**Aanwezig** :  (Prov. Gld.),  (SBB),   
(WRIJ),  (WRIJ),  (WRIJ),  (Aveco de Bondt) en  (WRIJ).

**Afwezig** :  (WRIJ),  (SBB),  (SBB),  
 (Prov. Gld.),  (SBB),  (WRIJ),   
 (Aveco de Bondt),  (Prov. Gld.)

**Opgesteld door** : 



**Aantal bijlagen** : -

**Kopie aan** : aan- en afwezigen














**Projectnummer** : 80822

Tijdens het projectteamoverleg ‘Klimaatrobuuste inrichting Hagenbeek ’, op 21 december 2023 om 10.30 uur via Microsoft Teams is het volgende besproken.

### 1. Opening en mededelingen

 opent het overleg.  heeft een aantal afmeldingen ontvangen. Er verder zijn er een aantal mensen afwezig zonder afmelding. Zie bovenstaand bij ‘Afwezig’.

### 2. Verslag/actielijst overleg 30-10-2023

- Kan de Afwatering van de Hardermaat verondiept worden? Deze is er diep.  heeft uitgezocht wat er dan hydrologisch gezien kan. Er zijn twee opties te bekeken: landbouwkundig gebruik en gebruik als natuur. Dit betreft o.a. perceel K48, K49 en K46 van Stichting en pachter Blankenburg.  heeft hierover een gesprek gehad met de aanliggende eigenaar, via de Rentmeester Schoutenhuis in Woudenberg, en gebruiker en zij stemmen in met de omvorming naar natuur maar willen we wel graag een concept overeenkomst (**actie** 
- Afgesproken is dat Aveco de Bondt deze percelen, vanwege de onzekerheid van de medewerking van de eigenaar en pachter nog niet meeneemt in de bestemmingswijziging van landbouw naar natuur. Dit gebeurt wel voor de 12 hectare GNN die in het project zit. Aveco de Bondt heeft hiervoor de ruimtelijke onderbouwing opgesteld. Een inrichtingsplan is nodig voordat een vergunningaanvraag voor de percelen van de stichting ingediend wordt. Volgens  kunnen deze percelen mee in de GNN en ook op die basis worden afgewaardeerd. Formeel moet de eigenaar dat zelf aanvragen, maar  gaat intern nog na hoe de procedure doorlopen moet worden en wie vanuit de provincie daar mee kan helpen.  geeft aan dat er vanuit de provincie geen ondersteuning is maar VALA  begeleid particulieren.
-  en  maken een inrichtingsplan (**actie**  en  en zijn daarvoor 6 november het veld in geweest samen met .  licht toe wat zij gezien hebben: er ligt een verdroogd rabattenbos, ten noorden ligt een wat zurig perceel. De bouwvoor is nog intact. Nat schraalland is niet haalbaar, in plaats daarvan kruiden- en faunarijck grasland. Het voorstel is om 5-10 cm zode af te plaggen waardoor ander planten meer kans krijgen.

Verder is het voorstel om B-ware biochemisch onderzoek te laten doen (**actie** **5.1.2e** maar daarop niet te wachten met het concept inrichtingsplan.

2023/12/21: **5.1.2e** merkt op dat de uitkomsten van het B-ware rapport kunnen betekenen dat er meer dan 5-10 cm zode wordt ontgraven. Dit kan nog van invloed zijn op de grondbalans.

Bij het inrichtingsplan wordt ook het beheer beschreven. 2023/12/21: **5.1.2e** gaat bij **5.1.2e** na wat de status is van het inrichtingsplan (**actie** **5.1.2e** **5.1.2e** kan dit inrichtingsplan dan voorleggen aan de pachter en rentmeester. De pachter (**5.1.2e**) heeft aangegeven dat hij in de toekomst het gras wil blijven maaien. Hij heeft ook nog een perceel aan de Vrochterdijk in het gebruik. Hij gebruikt het maaisel om het humusgehalte op een maisperceel te verhogen.

De watergang kan van de legger af als deze verondiept wordt (mits de afvoer van Hardermaat 10 geborgd is). De aanliggende eigenaren, de stichting en SBB, worden dan de onderhoudsplichtigen. In het BOP moet uitgewerkt worden hoe het onderhoud van de watergang gaat (**actie** **5.1.2e** bespreekt de overeenkomst met het inrichtingsplan, de bestemmingswijziging, afwaardering en het beheer- en onderhoud met de rentmeester en pachter (**actie** **5.1.2e** De aandeelhouders van de stichting moeten formeel instemmen.

- **5.1.2e** heeft contact gehad met zijn collega **5.1.2e** over de grondbalans. **5.1.2e** heeft een overschot op de grondbalans met zijn Berkel project Lochem-Almen. Deze grond zou naar Hagenbeek kunnen om daar het tekort aan te vullen. Nadere afspraken moeten nog gemaakt worden zodra Aveco de Bondt een definitieve grondbalans heeft (**actie** **5.1.2e** 2023/12/21: **5.1.2e** merkt op dat hij nog gaat checken of er geen percelen opgehoogd worden die in de toekomst mogelijk ingericht worden als natuur (**actie** **5.1.2e**
- Recent zijn proefsleuven uitgevoerd aan de Flierdijk. Bij de Flierdijk is op 1 plek een aanpassing van de gemeentelijke persleiding nodig. Dit kan door de aannemer van ons bestek worden uitgevoerd volgens de gemeente. En verder is er nog een Vitens leiding (huisaansluiting). Onduidelijk is nog of onze aannemer die aan kan passen of dat het nutsbedrijf dat zelf doet. **5.1.2e** 1.2 gaat de afspraken na (**actie** **5.1.2e** 2023/12/21: **5.1.2e** gaat het nog na bij **5.1.2e** (**actie** **5.1.2e**
- Kapactiviteiten moeten ook onderdeel zijn van de vergunningaanvragen (**actie** **5.1.2e** **S**). Kappen moet voor komend broedseizoen (ca. 15 maart 2024) gerealiseerd zijn. Idem voor overige mitigerende maatregelen zoals het maaien van percelen en watergangen. Dit moet onderdeel zijn van het op te stellen ecologisch werkprotocol (**actie** **5.1.2e** **S**). **5.1.2e** stelt deze op. In dat plan moet aangegeven hoe omgegaan wordt met alle aanwezige planten- en dieren tijdens de werkzaamheden in het kader van de zorgplicht en er moet rekening gehouden met de juiste uitvoeringsperiode die geldt voor de verschillende soorten. Schade aan bestaande natuur dient zo veel mogelijk voorkomen te worden. Er dient verder rekening gehouden te worden met plaatselijk slecht draagkrachtige grond. SBB **5.1.2e** en/of **5.1.2e** **5.1.2e** heeft deze (gebieds-)kennis en stelt een veldbezoek voor met Aveco de Bondt/Rody Schröder (**actie** **5.1.2e** en **5.1.2e**

De verwachting is dat we in april 2024 een aannemer zullen hebben voor de uitvoering van het project. Dat is dus te laat voor de kapmaatregelen. Daarom is het voorstel om dat separaat uit te laten voeren (door SBB, WRIJ of een lokale aannemer). **5.1.2e** zal dit oppakken zodra er een werkprotocol is waarin

alle benodigde werkzaamheden staan en deze vergund zijn (**actie** 5.1.2e 5.1.2e) heeft in het overleg van augustus jl. voorgesteld om op korte termijn te starten met kappen/rooien van bomen in het projectgebied op eigendom van SBB, bijvoorbeeld daar waar een doorsteek is gepland. Dit zijn volgens 5.1.2e 5.1.2e niet-vergunningplichtige onderhoudswerkzaamheden. 5.1.2e 5.1.2e heeft met 5.1.2e 5.1.2e besproken wat er al gekapt kan worden en heeft dit op tekening weergegeven. Alleen de doorsteek bij perceel 104A3/A04A2 staat er nog niet op (**actie** 5.1.2e 5.1.2e). Voor alles wat dan nog over blijft zal Aveco de Bondt een bomeninventarisatie uitvoeren en de benodigde kapvergunningen aanvragen (**actie** 5.1.2e 5.1.2e 2023/12/21: i.v.m. het aanpassen van enkele inritten bij onderhoudsroutes voor het waterschap dienen er nog een paar extra bomen gekapt te worden. Dit is bij 5.1.2e 5.1.2e bekend. 5.1.2e 5.1.2e geeft het door 5.1.2e 5.1.2e (**actie** 5.1.2e 5.1.2e).

- 5.1.2e 5.1.2e is in juni met B-ware in het veld geweest vanwege het nemen van monsters t.b.v. het biochemisch onderzoek. Het conceptrapport is voorgelegd aan het projectteam en er zijn geen opmerkingen. 5.1.2e 5.1.2e geeft aan dat B-ware door dat het rapport definitief gemaakt kan worden (**actie** 5.1.2e 5.1.2e).
- 5.1.2e 5.1.2e maakt samen met 5.1.2e 5.1.2e (en 5.1.2e 5.1.2e) een inrichtingsplan voor het perceel waar nu de "arseenbult" (depot) ligt. In november hebben zij aantal boringen uitgevoerd om te bepalen tot op welke diepte de oorspronkelijke bouwvoor zit. Er was veel ijzer aanwezig in het erg natte depot. De eerste 1,2 m is opgebrachte grond. Daaronder zit een laag van 0,5 m die twijfelachtig is, het lijkt op diep geploegde eerdgrond. De totale laagdikte van 1,7 m zit in de aanvraag ontgrondingsvergunning. Het voorstel is om tijdens uitvoering onder toezicht van een ter zake deskundige laagsgewijs af te graven en dit ook zo in het bestek te vermelden (**actie** 5.1.2e 5.1.2e). Het mag geen ingesloten laagte worden. 5.1.2e 5.1.2e maakt het inrichtingsplan en stelt tevens voorwaarden op voor het beheer (**actie** 5.1.2e 5.1.2e). Dit kan dan op de UO tekening en in het BOP worden verwerkt (**actie** 5.1.2e 5.1.2e). Het was ook de planning van Aveco De Bondt om op 10 november milieukundige boringen te doen in het depot. Het was daarvoor te nat. 5.1.2e 5.1.2e gaat een nieuwe datum bepalen (**actie** 5.1.2e 5.1.2e 2023/12/21: 5.1.2e 5.1.2e gaat 5.1.2e 5.1.2e na of er al een nieuwe datum bekend is, maar het is nog steeds erg nat (**actie** 5.1.2e 5.1.2e).
- Met 5.1.2e 5.1.2e van Contact Barchem is afgesproken de mogelijkheden te verkennen voor "Elke Druppel de Grond in" (EDDGI) van het waterschap. 5.1.2e 5.1.2e heeft collega 5.1.2e 5.1.2e gevraagd om dit toe te lichten aan 5.1.2e 5.1.2e. Dit staat los van het project Hagenbeek, maar is een meekoppelkans. Hierover is in oktober overleg geweest 5.1.2e 5.1.2e en 5.1.2e 5.1.2e en dat is goed ontvangen door 5.1.2e 5.1.2e.
- De zienswijzen (van 15 indieners) op het ontwerp Projectplan Waterwet zijn verzameld en aan de hand daarvan is een reactienota opgesteld. 5.1.2e 5.1.2e heeft de reactienota gedeeld met het projectteam nadat deze intern getoetst is (o.a. door juristen en communicatie) en vraagt het projectteam om uiterlijk 4 december te reageren. 2023/12/21: enkele projectteamleden hebben gereageerd. Dit commentaar is verwerkt.
- 5.1.2e 5.1.2e en 5.1.2e 5.1.2e zijn 11 december naar de eigenaar van Hardermaat 1 geweest omdat deze zich zorgen maakt over wateroverlast. De zorgen zijn besproken. Het betreft feitelijk percelen die buiten de natschade a.g.v. het project vallen, maar desondanks zijn er mogelijkheden (meekoppelkansen) om het waterbeheer (afvoeren en bergen) te verbeteren. Een duiker met Gero-stuw (schotbalkjes) onder de Hardermaat is een optie en verder verdient het onderhoud van bermsloot van de gemeente meer onderhoud. Op nog een

paar andere locaties rondom het projectgebied zijn vergelijkbare verbeteringen mogelijk.

- Aveco neemt het recreatief plan van Staatsbosbeheer mee in het bestek en beheer- en onderhoudsplan (**actie** 5.1.2e)
- Er moeten nog twee locaties bouwkundig geïnspecteerd worden. Contact leggen met de eigenaar van Enkweg 2 gaat echter stroef. 5.1.2e blijft proberen (**actie** 5.1.2e) maar ondertussen zal 5.1.2e jurist van het waterschap, ook een brief sturen dat deze eigenaar tot op heden niet reageert op het verzoek voor een bouwkundig onderzoek. Dit onderzoek is bovendien op verzoek van de eigenaar zelf.
- 5.1.2e vraagt aan Aveco de Bondt om voor de te kappen bomen een eenvoudige werkomschrijving te maken omdat deze werkzaamheden vooruitlopend op de werkzaamheden van het bestek uitgevoerd moeten zijn voor 15 maart 2024 (**actie** 5.1.2e)

### 3. WOO-verzoek

Het waterschap, de provincie en de gemeente Lochem hebben allen een WOO-verzoek ontvangen van de eigenaar van Enkweg 2. Deze eigenaar wil "alle gegevens van Hagenbeek vanaf 1999" ontvangen. De provincie en de gemeente hebben WOO-teams. Bij het waterschap is er geen WOO-team. Een WOO-verzoek kost veel (doorloop)tijd. De jurist van het waterschap heeft daarom onlangs een mail/brief gestuurd naar de eigenaar om de vraag te preciseren zodat alleen de relevante informatie aangeleverd kan worden. Hierop is nog geen reactie ontvangen. Indien er geen reactie volgt dan kan de behandeling van het WOO-verzoek mogelijk gestaakt worden.

### 4. Diversen vergunningen/procedures:

- Terugkoppeling aandachtsveldhoudersoverleg 12-12-2023
- Terugkoppeling overleg bewoners bij gemeente 14-12-2023
- Vragen bestuursleden WRIJ en Prov. (BBB) 15-12-2024
- Overleg Vereniging contact Barchem 12-1-2024
- Procedure Projectplan Waterwet (en meekoppelkansen)
- Vergunningen

In het aandachtsveldhoudersoverleg is gesproken over het vaststellen van het definitief Projectplan Waterwet. Onderdeel van het definitief Projectplan Waterwet is de reactienota met daarin de beantwoording van de zienswijzen. Slechts 1 zienswijze heeft tot een beperkte aanpassing van het plan geleid. Dit betreft het handhaven van drainage omdat de eigenaar geen medewerking verleent om deze onklaar te maken ondanks dat het perceel opgehoogd wordt. Verder is er gesproken over de huidige natte omstandigheden door de hevige regenval van de afgelopen periode, die geen relatie hebben met de grondwaterstijging door het project Hagenbeek, maar wel om aandacht vragen. Gevraagd is om deze meekoppelkansen te onderzoeken en waar mogelijk mee te nemen in het project.

De eigenaar van Enkweg 2 heeft verzocht om een gesprek met de wethouder naar aanleiding van de door de gemeente verleende stuw in de Barchemse Veengoot. De nieuwe stuw (klepbreedte ca. 3 m) vervangt de huidige (klepbreedte ca. 90 cm). De nieuwe stuw wordt op een hoger streefpeil ingesteld maar kan bij wateroverlast wel naar beneden bijgesteld worden en vanwege de breedte ook sneller het water afvoeren. De servicemedewerker



heeft deze bevoegdheid. Op 14 december was het gesprek bij de gemeente (wethouder **5.1.2e** Eggink en 3 ambtenaren). Er waren in totaal 16 buurtbewoners aanwezig. **5.1.2e** en **5.1.2e** waren er namens het waterschap om toelichting te geven. De gemeente geeft aan dat de nieuwe stuw past binnen het bestemmingsplan en zodoende de vergunning heeft verleend. De gemeente heeft het waterschap wel verzocht om de vergunningaanvragen voor de stuw in de Afwatering langs Broekhuizen en de overige aanlegwerkzaamheden (allebei via een omgevingsvergunning) in te trekken en opnieuw in te dienen zodra het Projectplan Waterwet is vastgesteld. Inmiddels zijn er bezwaarschriften ontvangen over de door de gemeente verleende vergunning voor de stuw in de Barchemse Veengoot. Een daarvan is een bezwaarschrift namens 28 eigenaren/omwonenden.

De vergunningsprocedures bij de provincie lopen nog wel parallel aan de Projectplan Waterwet procedure.

Aveco de Bondt heeft een ontheffing van de Wet Natuurbescherming bij de provincie voor de poelkikker aangevraagd. De provincie heeft in het algemeen vertraging met de vergunningen Wet Natuurbescherming zodoende heeft het waterschap bij de provincie aandacht gevraagd om deze binnen de reguliere termijn van 6 maanden af te handelen.

Een ontgrondingsmelding volstaat bij ontgrondingen die minder diep zijn dan 50 cm-mv. De melding (voor 12 ha afplaggen) is ingediend en bevestigd door de provincie. Voor het ontgraven van de arseenbult met een hoogte van ca. 1,7 m is een ontgrondingsvergunning aangevraagd bij de provincie. Deze heeft een proceduredtijd van 6 maanden.

Een lid van het Algemeen bestuur van het waterschap heeft op 15 december aan de gedeputeerde van de provincie (beide van BBB) vragen gesteld over het project Hagenbeek. **5.1.2e** heeft (met ondersteuning van **5.1.2e**) hierop gereageerd.

Op 12 januari is een overleg gepland met Vereniging Contact Barchem om de zienswijzen op het Projectplan Waterwet door te spreken. **5.1.2e** **5.1.2e** en heemraad **5.1.2e** zijn daarbij aanwezig. Dezelfde dag hebben **5.1.2e** en **5.1.2e** ook nog een afspraak bij een inwoner in de nieuwbouwwijk Barchvenne die klacht over een natte kruipruimte.

Aanvankelijk was het de bedoeling om het definitief Projectplan Waterwet op 19 december 2023 vast te laten stellen door het college van Dijkgraaf en Heemraden, maar om bovenstaande redenen wordt dit uitgesteld naar tweede helft januari/begin februari 2024. Het definitief Projectplan Waterwet wordt, net als het ontwerp Projectplan Waterwet, na vaststelling door het college opnieuw gepubliceerd. Dan is er gedurende 6 weken de mogelijkheid om beroep in te gaan stellen bij de rechtbank. Dit geldt in beginsel alleen voor degene die ook een zienswijze hebben ingediend op het ontwerp Projectplan Waterwet.

5. **Landbouwkundig en bodemkundig advies ophogen natschade percelen**  
**5.1.2e** heeft overleg gehad **5.1.2e** (thans werkzaam bij Pierik Accountancy, voorheen bij Countus) benaderd voor advies over de landbouwregelgeving en wat dat betekent op bedrijfsniveau voor de op te

hogen percelen. Bij Stelkampsveld zijn daarmee goede ervaringen opgedaan en dat geeft vertrouwen naar de agrariërs. Er volgt een offerte.

Hoftijzer heeft boringen uitgevoerd op natschadepercelen om daarmee advies uit te kunnen brengen over hoe en met welke grond deze percelen het beste opgehoogd kunnen worden en in welke richting deze het beste af kunnen wateren. Twee perceeleigenaren hebben geen medewerking verleend aan het veldwerk. De diepte van de groundbewerkingen wordt op sommige plekken beperkt door voorwaarden in het bestemmingsplan m.b.t. archeologie. Het eerder opgehoogde perceel langs de Barchemse Veengoot behorende bij Flierdijk 4 heeft ingesloten laagten volgens Hoftijzer. Mogelijk is dat het gevolg van nazakken (inklinken).

6. **UO en bestek**

Aveco de Bondt levert voor de Kerstvakantie het concept bestek aan. Het verzoek aan alle projectteamleden is om deze te voorzien van commentaar (**actie allen**).

7. **Eigenarendossiers/omgevingsmanagement**

Voor de meeste eigenaren is inmiddels een concept dossier opgesteld. Echter door de voortdurende wijzigingen van de ontwerptekeningen in de afgelopen periode zijn deze meerdere malen aangepast. **5.1.2e** gaat er na de Kerstvakantie mee naar de eigenaren om het te bespreken.

8. **Rondvraag**

Bij de rondvraag wordt gediscussieerd over hoe het de omgeving het beste geïnformeerd kan worden over de daadwerkelijke maatregelen en effecten van het project. Er gaan in het gebied "indianenverhalen" rond over grondwaterstijgingen van 60-70 cm. Het klopt dat de Barchemse Veengoot een ca. 50 cm hoger streefpeil krijgt, maar dat betekent nog niet dat het grondwater ook met ca. 50 cm stijgt. Volgens de modelberekeningen is dat heel plaatselijk maar maximaal 15 cm. Natuurlijk moeten de zorgen serieus genomen worden, dat staat buiten kijf. Maar het is ook belangrijk dat de juiste hydrologische uitleg overgebracht wordt. Hoe doen we dat? Er wordt voorgesteld om over het projectgebied een aantal lange profielen uit te werken met daarop de daadwerkelijke huidige en toekomstige maaiveldhoogte en de huidige en toekomstige grond- en oppervlaktewaterstanden. **5.1.2e** levert daarvoor de input aan (actie **5.1.2e**). Aveco de Bondt werkt de profielen uit (actie **5.1.2e**) zal vervolgens nog met **5.1.2e** afstemmen hoe we dit gaan communiceren (**actie 5.1.2e**). Bijvoorbeeld een extra nieuwsbrief en/of een inloopbijeenkomst tijdens de ter inzagelegging van het definitief Projectplan Waterwet.

9. **Datum volgend overleg en sluiting**

Op 25 januari 2024 om 10.30 uur is het volgend overleg gepland.