


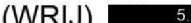


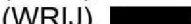


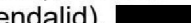





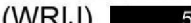

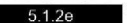



## BESPREKINGSVERSLAG PROJECTTEAMOVERLEG KLIMAATROBUUSTE INRICHTING HAGENBEEK



**Genodigden** :  (Prov. Gld.),  (Prov. Gld.),   
(WRIJ),  (WRIJ),  (WRIJ),   
(WRIJ),  (WRIJ),  (SBB, agendalid),  
 (SBB, agendalid),  (SBB),   
(SBB),  (Aveco de Bondt).

**Afwezig** :  (Prov. Gld.),  (WRIJ),   
(WRIJ),  (WRIJ),  (WRIJ) en   
(Aveco de Bondt).









**Opgesteld door** :   
**Aantal bijlagen** : -  
**Kopie aan** : Genodigden  
**Projectnummer** : 80822

Tijdens het projectteamoverleg ‘Klimaatrobuuste inrichting Hagenbeek ’, op 31 oktober 2024 om 10.30 uur via Microsoft Teams is het volgende besproken.

### 1. Opening en mededelingen

 opent het overleg.  heeft een aantal afmeldingen ontvangen. Zie bovenstaand bij “Afwezig”.

### 2. Verslag/actielijst overleg 26-9-2024

- De Afwatering van de Hardermaat wordt verondiept. Dit heeft gevolgen voor het landbouwkundig gebruik. Dit betreft o.a. perceel K48, K49 en K46 van Stichting en pachter  heeft hierover een gesprek gehad met de aanliggende eigenaar, via de  in Woudenberg, en pachter. Er is overwogen om het perceel om te vormen naar natuur (opnemen in de GNN),  en  hebben daarover gesproken aan de hand van het door  opgestelde inrichtingsplan. Uiteindelijk is door de eigenaar en pachter besloten om niet om te vormen naar natuur en het terrein zo te laten. De sloot wordt verondiept tot 45 cm-mv. Het drainageniveau van de sloot (niet de grondwaterstand) wordt omhoog gebracht tot 45 cm-mv. De provincie verwacht dat dit zal leiden tot een verhoging van de grondwaterstand en tot gewasschadeopbrengst en wil hiervoor een extra berekening. Aveco de Bondt is gevraagd om de huidige en toekomstige grondwaterstanden in beeld te brengen en een natschadeberekening te maken. Aveco de Bondt heeft een memo opgesteld.  (actie  kan met de rentmeester van de stichting in gesprek over de consequenties voor de percelen aan de hand van deze memo.  heeft nog even telefonisch contact met Aveco de Bondt over de inhoud.  
*31/10/2024: De rentmeester heeft laten weten dat ingestemd wordt met de vaststellingsovereenkomst.*

3. **Stavaza diverse vergunningen/procedures:**

Op 12 maart is door het college van Dijkgraaf en Heemraden het Projectplan Waterwet definitief vastgesteld. Er is beroep met een verzoek tot voorlopige voorziening ingesteld bij de rechtbank. De zitting in het kader van de voorlopige voorziening was op 18 juni. Op 24 september is een zitting geweest in het kader van de bodemprocedure en Stichting Advisering Bestuursrechtspraak (STAB) is in dat kader om advies gevraagd. Het STAB heeft geconcludeerd dat de berekende effecten en mitigeren daarvan op de juiste wijze zijn aangepakt door het waterschap. De rechtbank heeft eind oktober uitspraak gedaan dat het ingestelde beroep niet-ontvankelijk is.

Op 30 mei was een hoorzitting bij de gemeente Lochem in verband met een bewaarschrift op de omgevingsvergunning van de gemeente Lochem voor de stuw in de Barchemse Veengoot. De bezwarencommissie heeft het college van de gemeente geadviseerd om de vergunning gestand te doen en het college heeft dit dan ook gedaan.

De omgevingsvergunning voor het gehele werk (vml. aanlegvergunning en bouw stuw in de Afw. langs Broekhuis) is ontvangen, maar ook hierop is bezwaar gemaakt bij de gemeente. De gemeente zal voor deze vergunning een hoorzitting plannen. Het bezwaar heeft volgens onze advocaat op zichzelf geen schorsende werking (op grond van artikel 6:16 van de Awb). De omgevingsvergunning geldt 'gewoon' (maar is nog niet "definitief", of te wel "onherroepelijk"), in ieder geval tot de beslissing op bezwaar (tenzij een voorzieningenrechter anders zou oordelen).

De ontheffing Wet Natuurbescherming voor de poelkikker en de ontgrondingsvergunning voor het depot aan de Flierdijk van de provincie zijn ontvangen.

Conclusie: alle aangevraagde vergunningen zijn ontvangen en, tenzij een voorzieningenrechter anders zou oordelen, kan er gestart kan worden met de uitvoering.

4. **Bestek en aanbesteding**

De inschrijving van de winnende aannemer valt hoger uit dan de raming op basis van het DO in mei 2023, maar de inschrijving is wel marktconform. De belangrijkste oorzaak is dat er veel meer wens tot ophoging bij is gekomen in het UO, uitgebreidere grondbewerkingen voor de natschade percelen en extra maatregelen aan o.a. bermsloten om de waterafvoer in het gebied te verbeteren. De wens tot ophoging is geen verplichting en kan desnoods buiten het project gehouden worden. Waterschap en provincie hebben overleg over financiering van het project. Voor de provincie is Hagenbeek een belangrijk project omdat het nodig is voor N2000 Stelkampsveld. Op 9 juli is er een aandachtsveldhoudersoverleg geweest binnen het waterschap op 10 juli een overleg met de aannemer. De directie en bestuurder zijn op de hoogte van de stand van zaken m.b.t. vergunningen, de beroepsprocedure, benodigd krediet en aanbesteding. De aannemer is bereid om de aanbidding langer gestand te doen i.v.m. de opgelopen vertraging in de definitieve gunning. Eind dit jaar (of eerder indien nodig) is er weer overleg met de aannemer.

Het is de bedoeling om de opdracht aan de aannemer zo spoedig mogelijk (voor het einde van dit jaar) te verlenen mits de vergunningen/procedures onherroepelijk zijn. De provincie en het waterschap moeten voordien het benodigde krediet hebben (**actie** 5.1.2e **en** 5.1.2e 31/10/2024: 5.1.2e heeft 5 november intern overleg met 5.1.2e (opdrachtgever) en 5.1.2e (programmeur).

5. **Landbouwkundig en bodemkundig advies ophogen natschade percelen**

5.1.2e (thans werkzaam bij Pierik Accountancy, voorheen bij Countus) is gevraagd voor het advies over de landbouwregelgeving en wat dat betekent op bedrijfsniveau voor de op te hogen percelen. 5.1.2e heeft inmiddels samen met 5.1.2e een viertal (5.1.2e 5.1.2e overleggen gehad met de eigenaren van de natschadeparcels. De eigenaren zijn terughoudend met het aanleveren van bedrijfsinformatie zodat het daarmee niet mogelijk om advies uit te brengen. 5.1.2e heeft dat wel gedaan en voor dit bedrijf is zodoende wel een advies uitgebracht en op 29 april besproken. Het gesprek over het advies is positief verlopen.

Op diverse percelen zijn boringen gedaan om advies te kunnen geven over ophogen van percelen.

6. **Eigenarendossiers/omgevingsmanagement**

Voor de meeste overige eigenaren is inmiddels een (concept) dossier opgesteld en verstrekt aan de eigenaren. 5.1.2e biedt aan de eigenaren aan om het te bespreken, maar tot op heden is er weinig respons. Er zijn aantal lastige dossiers (met name vanwege ophogen van natschade percelen). Het contact met de eigenaren verloopt moeizaam. Ze zijn slecht bereikbaar en bellen niet terug als dat gevraagd wordt. Verder komt het voor dat er beledigende en bedreigende uitspraken worden gedaan door eigenaren in het gebied richting medewerkers van het waterschap. Hier wordt intern melding van gemaakt.

In het aandachtsveldhoudersoverleg (overleg met directeur en bestuurder) op 9 juli is afgesproken dat het omgevingsmanagement voorlopig op een laag pitje komt te staan en dat we eerst de juridische procedures afwachten voordat we zelf weer eigenaren gaan benaderen over de dossiers.

7. **Rondvraag**

Er wordt gevraagd of het meetnet nu operationeel is. Dat is het al geruime tijd. Wel waren er een tijdje geleden een aantal peilbuizen die vreemde metingen vertoonden. De sloten bleken eraf gehaald te zijn en er was aan de loggers getrokken. Dit is hersteld. Verder bleek peilbuis 10, bij Staatsbosbeheer, niet meer goed te functioneren. Deze was beschadigd door maaiwerkzaamheden en zal hersteld worden.

8. **Datum volgend overleg en sluiting**

Op 28 november 2024 om 10.30 uur is het volgend overleg gepland.