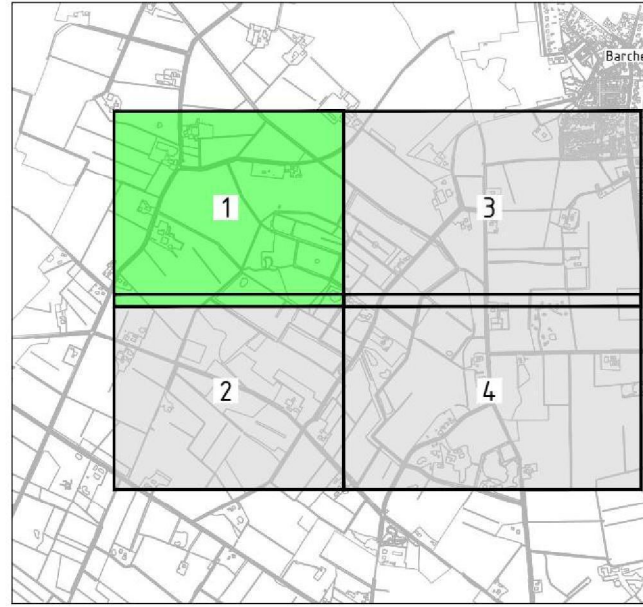


Legenda

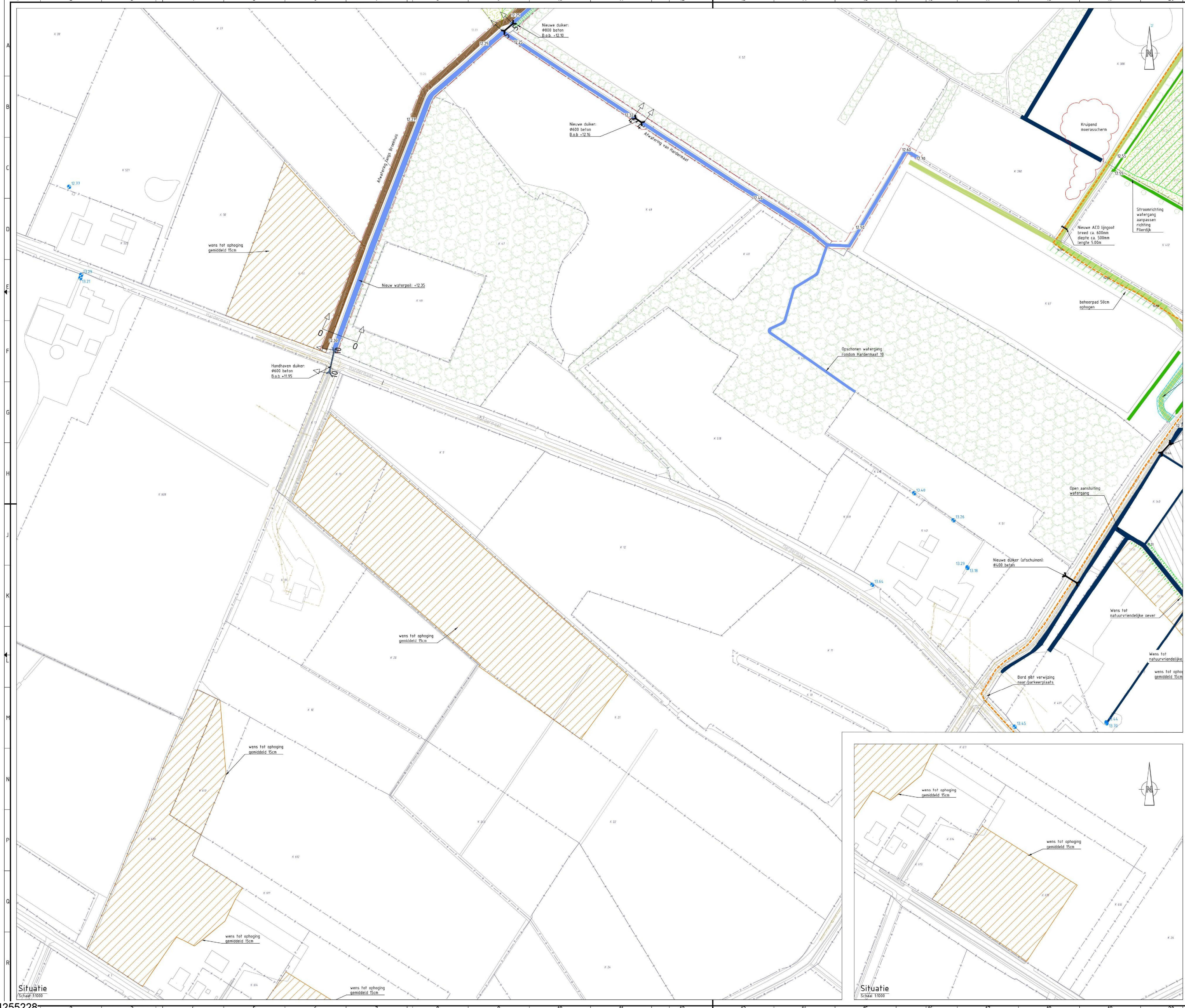
- Legger watergangen (onderhoudsplicht WRU)
- Handhaven watergang (onderhoudsplicht derden)
- Verandepen watergang (onderhoudsplicht derden)
- Dwepen watergang
- Onderhoudspad WRU (breedspoor, 5.00m)
- Onderhoudsroute WRU (breedspoor, 5.00m)
- Beheerpad SBB (breedte 5.00m)
- Natuurvriendelijke oever
- Inundatie T10
- Kernzone waterschap WRU
- Wandroute
- Bestaande duiker met gegevens
- Nieuwe duiker met gegevens
- Bestaande stuw
- Nieuwe stenen drempel
- Nieuwe lijngoot
- Nieuwe hoogtes
- Uitstroombestaaende dwalendeinen
- Uitstroombestaaende drainage
- Bestaande groen structuur
- Aanplanten struweel
- Aanbrengen grasbetontegels
- Afplaggen
- Natshade ophoging
- Wens tot ophoging
- Contour grondbewerking
- Bestaande kabels en leidingen



Opmerkingen

- Maten in meters en dimensies van materialen in mm, tenzij anders aangegeven.
- Coördinaten in RD-stelsel en hoogten in meters t.o.v. N.A.P.
- Voor dwarsprofielen en duikers zie 221138_AdB_Tek_1.003 Dwarsprofielen
- Voor details kunstwerken zie 221138_AdB_Tek_1.004 Details

0.1	Eerste versie	5.1.26	08-11-2023
versie	wijzigingen	getekend	controle
Waterschap Rijn en IJssel			
Klimaatrobuuste inrichting Hagenbeek			
Uitvoeringsontwerp (besteksteking)			
Overzichtstekening maatregelen			
projectnr.	221138	status	Definitief
schaal	1:1000	blad	01
bestanden	221138	document	106
toespraak	AD	aanpak	04
221138_AdB_Tek_1.003			



Legenda

Legger watergangen (onderhoudplicht WRU)

Handhaven watergang (onderhoudplicht derden)

Verendepen watergang (onderhoudplicht derden)

Dwepen watergang

Onderhoudspad WRU (breedspoor, 5,00m)

Onderhoudsroute WRU (breedspoor, 5,00m)

Beheerspad SBB (breedte 5,00m)

Natuurvriendelijke oever

Inundatie T10

Kernzone waterschap WRU

Wandelpad

Bestaande duiker met gegevens

Nieuwe duiker met gegevens

Bestaande stuw

Nieuwe stuw

Nieuwe stenen drempel

Nieuwe lijngoot

Nieuwe hoogtes

Uitstroom bestaande dwalendeinden

Uitstroom bestaande drainage

Bestaande groen structuur

Aanplanten struweel

Aanbrengen grasbetontegels

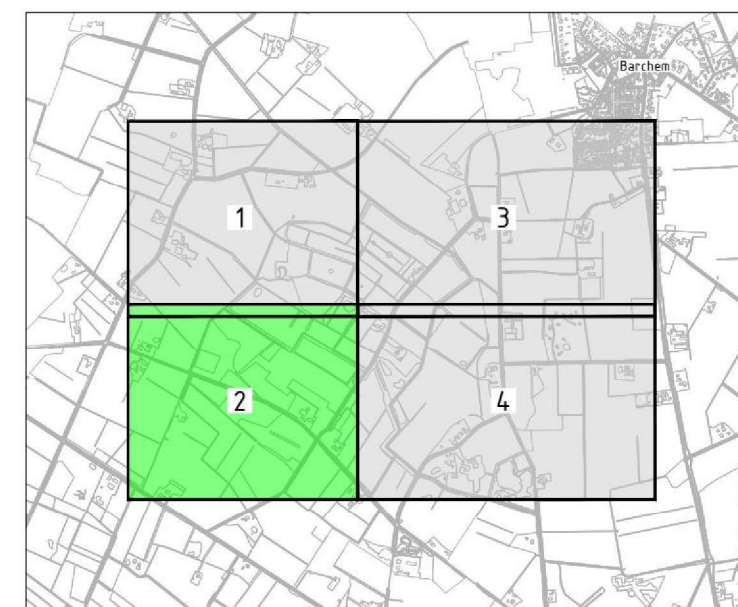
Afplaggen

Natshade ophoging

Wens tot ophoging

Contour grondbewerking

Bestaande kabels en leidingen



Opmerkingen

- Maten in meters en dimensies van materialen in mm, tenzij anders aangegeven.

- Coördinaten in RD-stelsel en hoogten in meters t.o.v. N.A.P.

- Voor dwarsprofielen en duikers zie 221138_AdB_TK_003 Dwarsprofielen

- Voor details kunstwerken zie 221138_AdB_TK_004 Details

0,1

Eerste versie

5.1.2e

08-11-2023

versie

opgevoerd

controle

opgevoerd

Waterschap Rijn en IJssel

Klimaatrobuuste inrichting Hagenbeek

Uitvoeringsontwerp (bestekstekening)

Overzichtstekening maatregelen

projectnr

221138

status

Definitief

schaal

1:1000

blad

02

tek.nr

221138_AdB_TK_003

besteknr

21

document

106

normaal

AD

aanpak

04

44255228

2

3

4

5

6

7

8

9

10

11

12

13

14

15

16

17

18

19

20

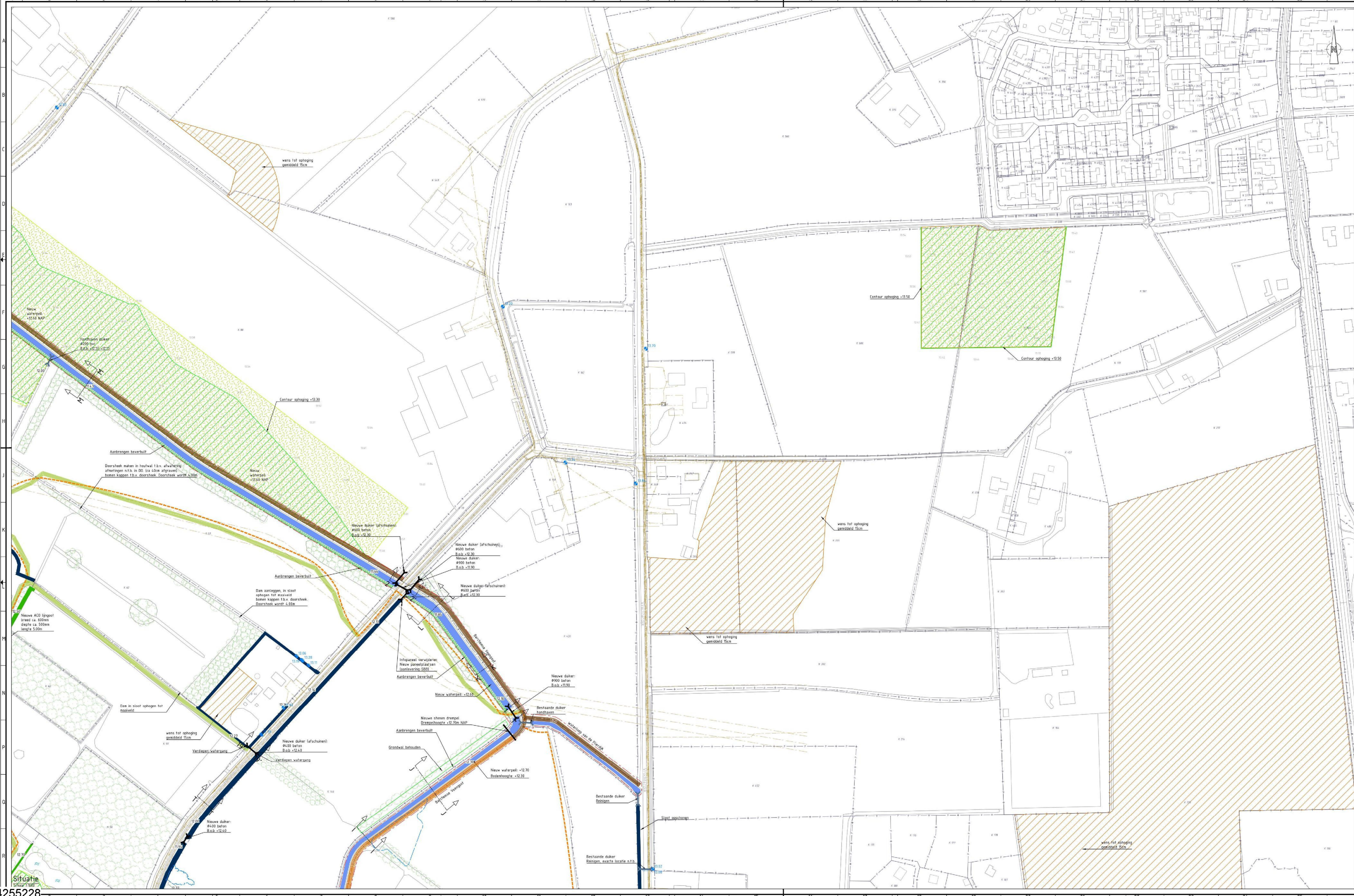
21

22

23

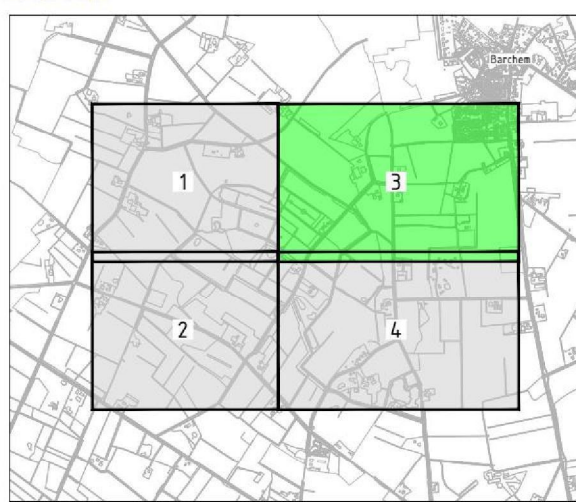
24

0037



Legenda

- Legger watergangen (onderhoudslicht WRI)
- Handhaven watergang (onderhoudslicht derden)
- Verondiepen watergang (onderhoudslicht derden)
- Dempen watergang
- Onderhoudpad WRI (breedtepoor, 5.00m)
- Onderhoudroute WRI (breedtepoor, 5.00m)
- Beheerpad SBB (breedte 5.00m)
- Natuurvriendelijke oever
- Inundatie T10
- Kernzone waterschap WRI
- Wandelfroute
- Bestaande duiker met gegevens
- Nieuwe duiker met gegevens
- Nieuwe stuw
- Bestaande stuw
- Nieuwe sluis drempel
- Nieuwe ligging
- Nieuwe hoogtes
- Uitstroom bestaande (hu)waaier
- Uitstroom bestaande drainage
- Bestaande groen structuur
- Aanplanten struikel
- Aanbrengen graslandbegraai
- Afslagen
- Natshade ophoging
- Wens tot ophoging
- Contour grondbeveiliging
- Bestaande kabels en leidingen



Opmerkingen

- Meten in meters en dimensies van materialen in mm, tenzij anders aangegeven
- Coördinaten in RD-afstel en hoogten in meters t.o.v. N.A.P.
- Voor dwarsprofielen en duikers zie 221138_Adb_TK_4003 Dwarsprofielen
- Voor details kunstwerken zie 221138_Adb_TK_4004 Details

0.1 Eerste versie		0.1.2e	08-11-2023
versie	Waterschap	ontwerp controle	groen
Waterschap Rijn en IJssel			
Klimaatrobuuste inrichting Hagenbeek			
Uitvoeringsontwerp (besteksteking)			
Overzichtstekening maatregelen			
projectnr	221138	status	1.0000
bestnr	221138	titel	221138_Adb_TK_0037



projectnr.	221138	status	Definitief	schaal	1:1000	blad	04	tek.nr.	221138_AdB_Te
bestelnr.	221138	document	TEK	formaat	A3x1470	aantal	04		

27
28
29

0037