





ALGEMEEN ID: 77959

Type	Signalering				
Weg	N785				
Hmp van	015.800	Hmp tot	015.800	Rijrichting	-
Nadere plaatsbepaling	LF (Linker - Fietspad)				
Datum	10/08/201 	Tijd van	09:05 AM 	Tijd tot	09:12 AM 
Melder					
Status	Afgesloten				
Onderwerp					

## ASFALT --

Locatie	<input type="text" value="Fietspad"/>
Probleem	<input type="text" value="Overig"/>
Lengte (in m)	<input type="text" value="5"/>
Breedte (in m)	<input type="text" value="2"/>
Diepte (in cm)	<input type="text"/>
Signaalhouder	<input type="text"/>
Status	<input type="text" value="Opgelost"/>

08-10-2019

Water wat op fietspad bleef staan.

Gedeelte van de rand langs het asfalt weggeschept, nu kan water weer wegstromen naar de tussenberm.