





ALGEMEEN ID: 72007

Type	Signalering				
Weg	N785				
Hmp van	015.900	Hmp tot	016.300	Rijrichting	-
Nadere plaatsbepaling	LF (Linker - Fietspad)				
Datum	06/07/201 	Tijd van	11:14 AM 	Tijd tot	11:15 AM 
Melder					
Status	Afgesloten				
Onderwerp	Extreem weer				

schade

Losse tak (in boom)

locatie

Locatie tak

Boven fietspad

Lengte (in
m)Diameter
(in m)

Soort boom

eik

Processieru



Ja



Nee

aanwezig

Zwam



Ja



Nee

aanwezig

Stamschot



Ja



Nee

aanwezig

Status

Opgelost

11-06-2019

Bij verschillende bomen lossen takken.
ims heeft lossen takken verwijderd.

Bijlages[Kopie van Dagrapport IMS-GLD-19160.xlsx](#)

