

Bijlage: Overzichtskaart beweide percelen

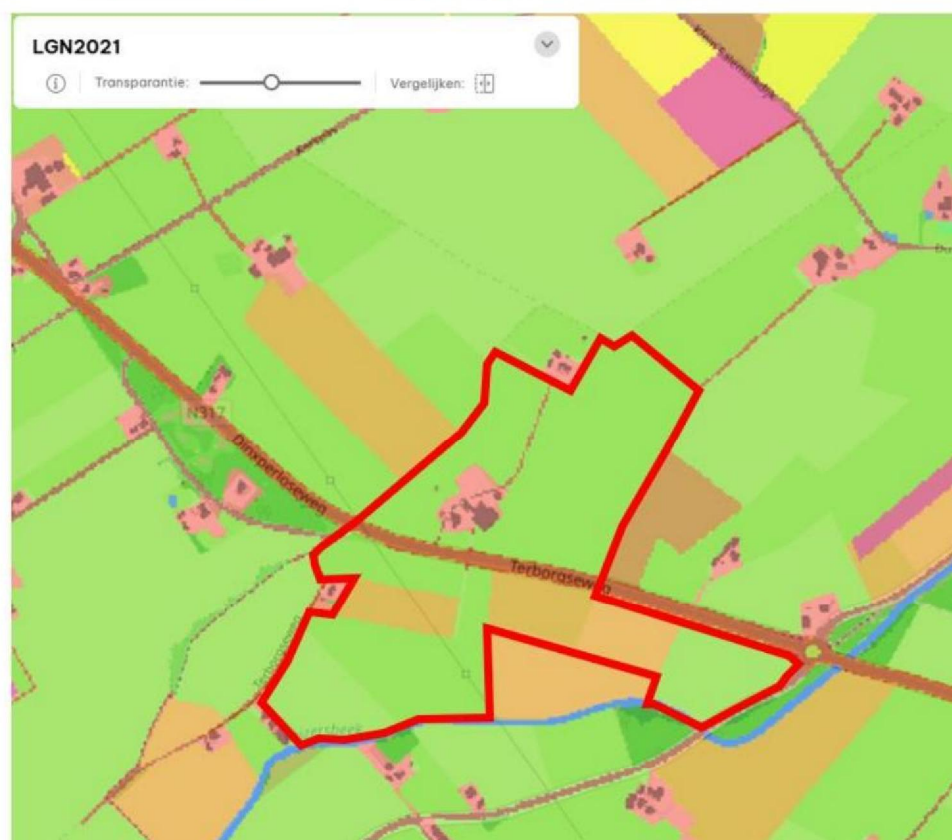
Zie hieronder een kaart van de percelen die gebruikt worden voor de bedrijfsvoering en waar wordt beweid (oranje omlijnd).

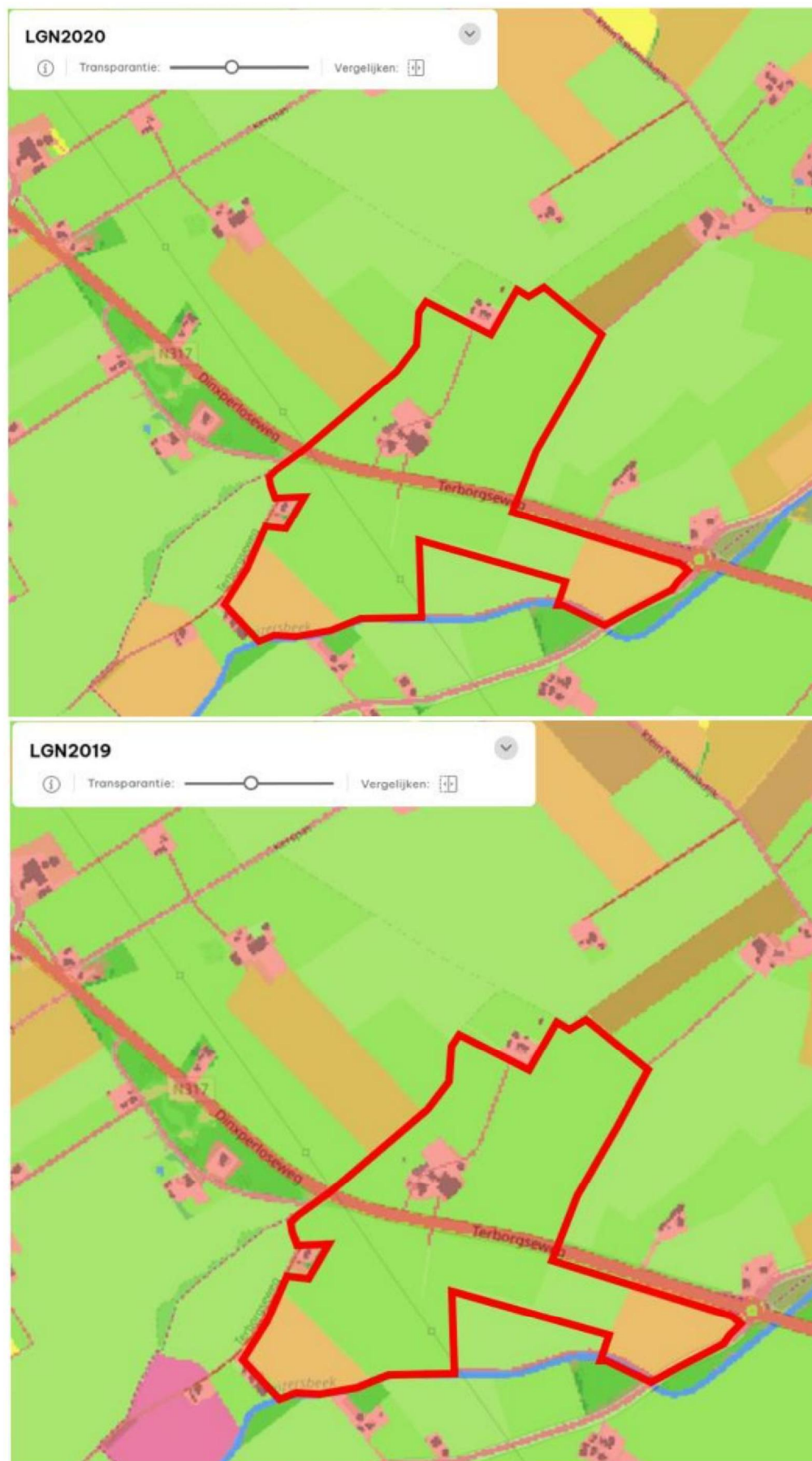


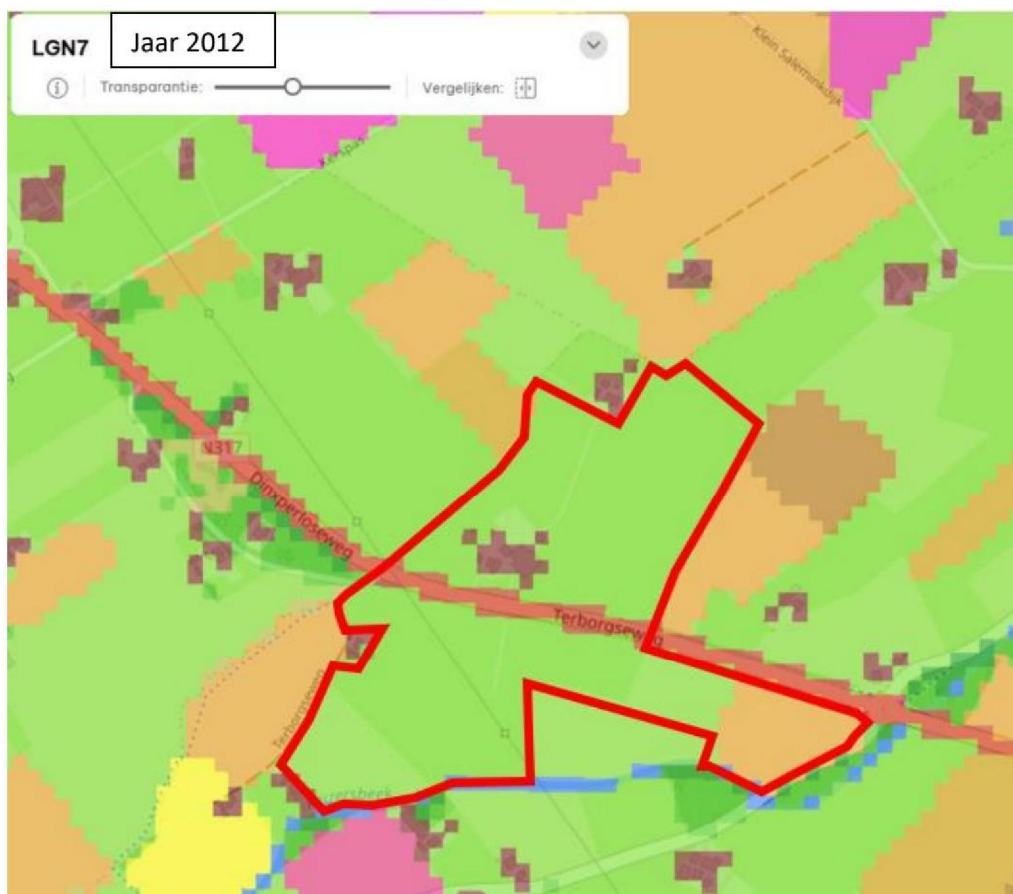
Hieronder zijn de kadastrale gegevens weergegeven van de percelen.

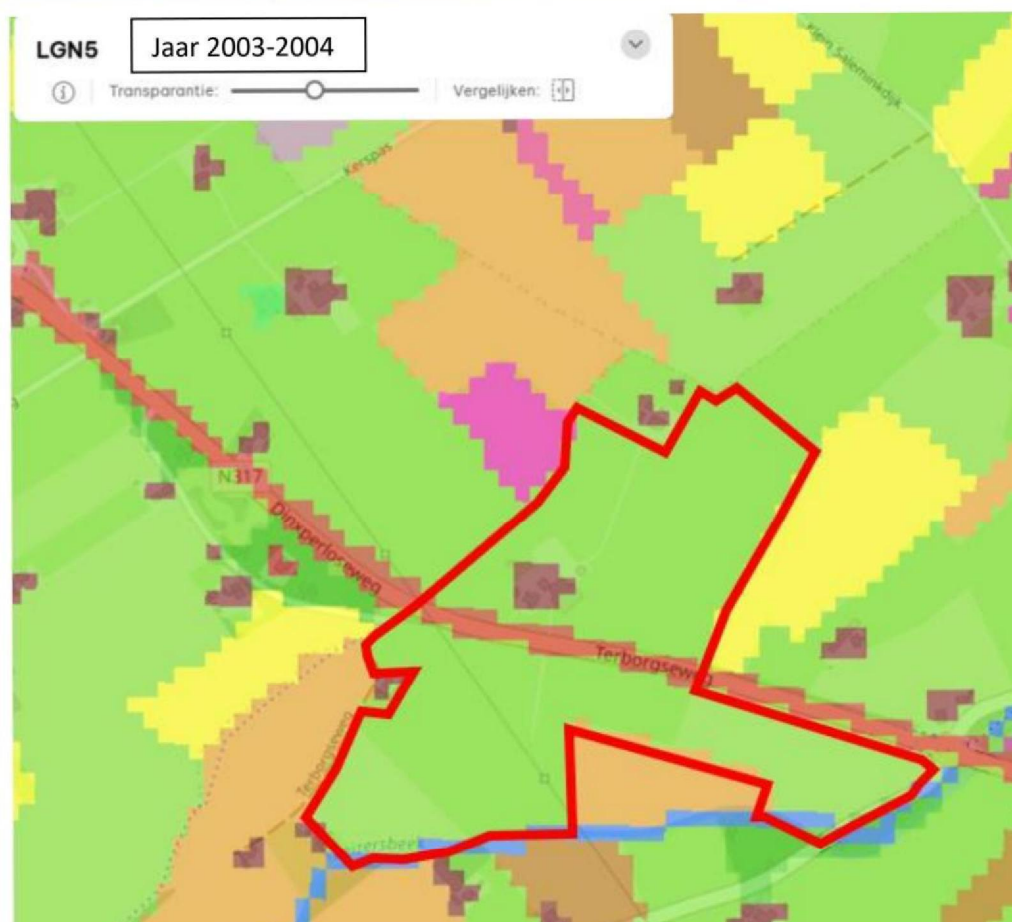
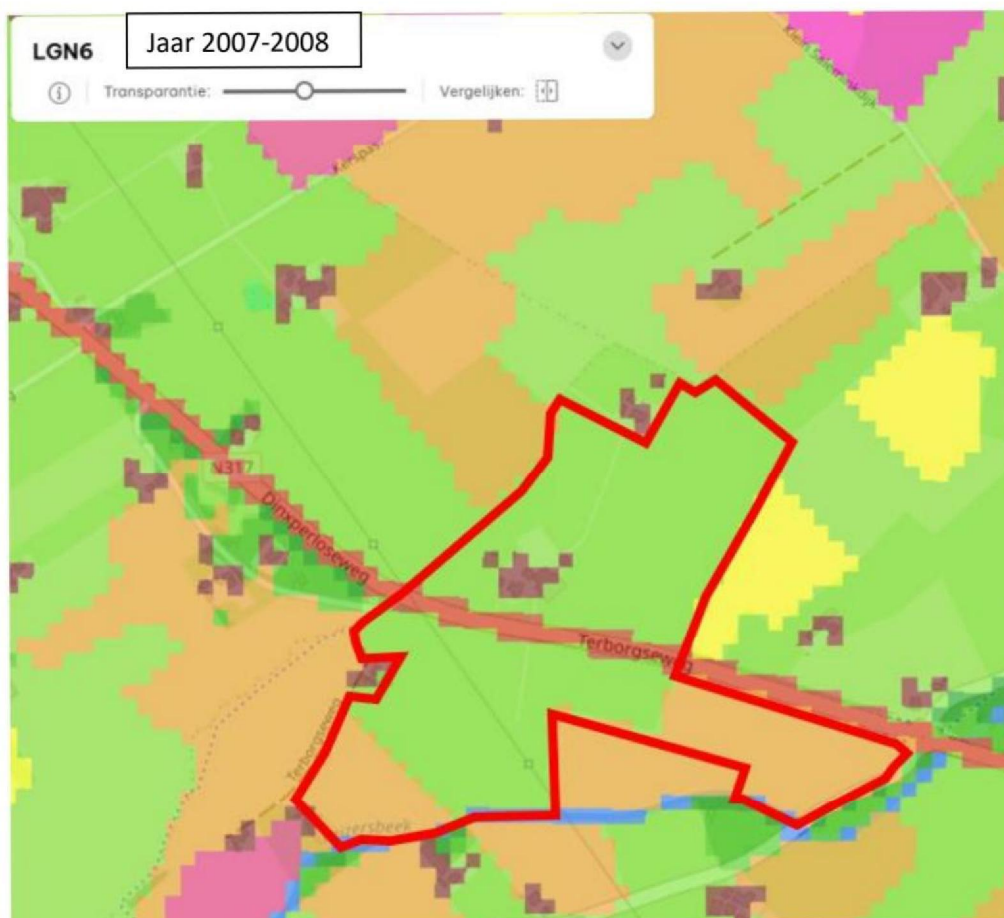
Perceel	hectare	gebruik	kadastraalnummer
1	1,64	grasland, beweiden	GDG00 -A-2548 gedeeltelijk
2	2,73	grasland beweiden	GDG00-A-2548 gedeeltelijk
			GDG00-A-2696 gedeeltelijk
3	10,2	grasland beweiden	GDG00-A-2549
			GDG00-A-835
			GDG00-A-2670
			VSV00-C-1625
			VSV00-C-2289
5	8,59	grasland beweiden	GDG00-A-2492 gedeeltelijk
			GDG00-A-2193
			GDG00_A-2490
			GDG00-A-2708
			GDG00-A-2823
			GDG00-A-822
6	0,19	grasland beweiden	GDG00-A-2707
7	3,18	grasland beweiden	GDG00-A-2734
			GDG00-A-2735
			GDG00-A-2737
17	2,81	grasland beweiden	GDG00-A-2632
			GDG00-A-2420
18	3,87	grasland beweiden	GDG00-A-2492 gedeeltelijk
			GDG00-A-2251
			GDG00-A-2252

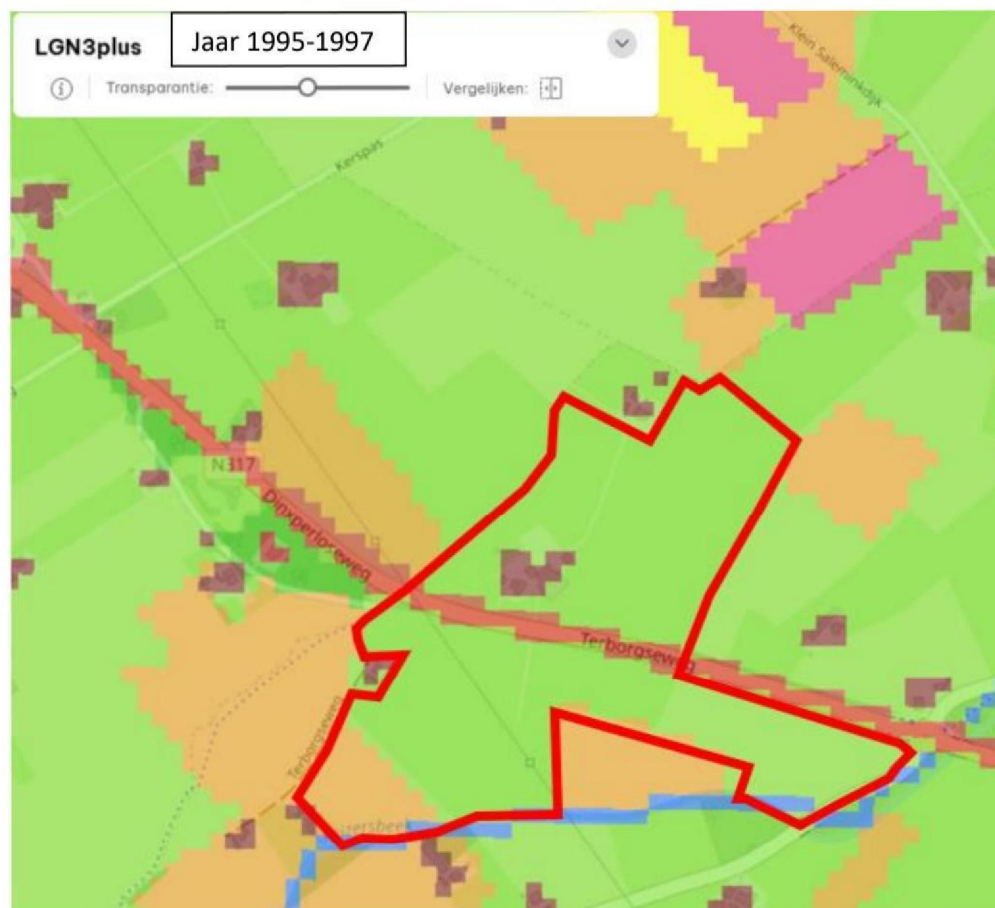
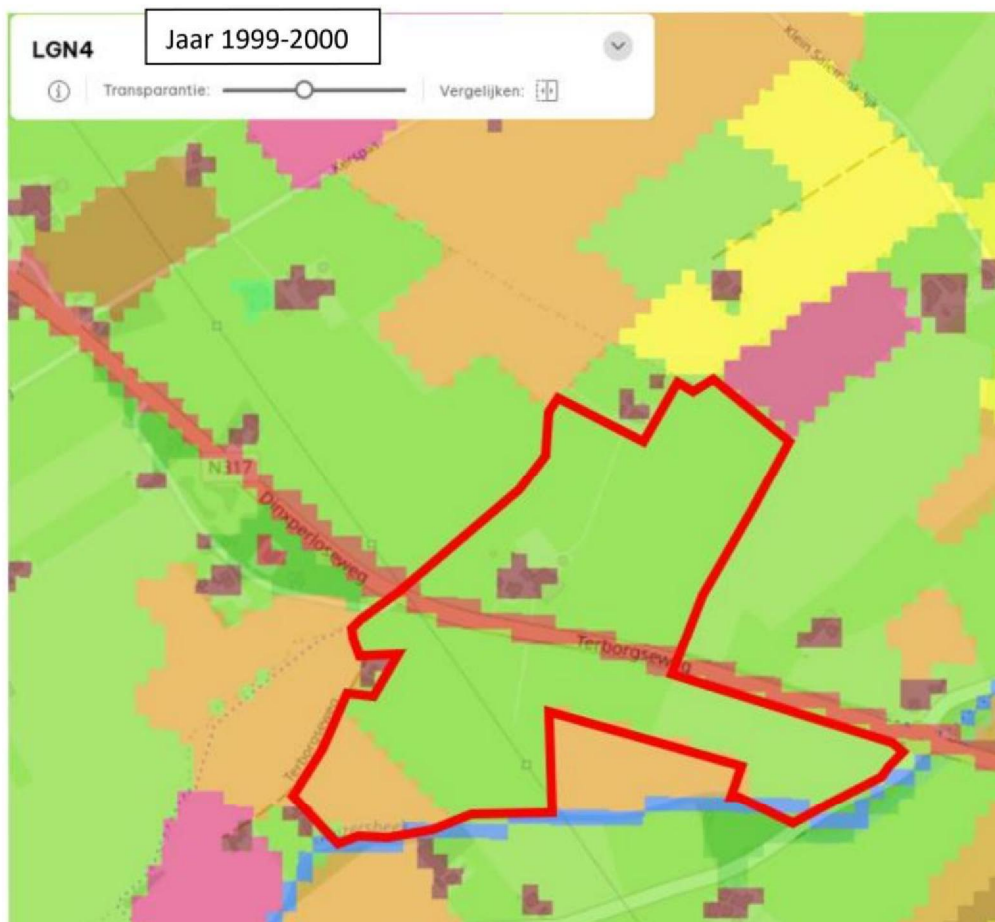
Zie hieronder overzichtskaarten van verschillende jaren van de percelen die gebruikt zijn voor beweiding (rood omlijnd). Uit de kaarten hieronder is te zien dat de percelen te allen tijde feitelijk in gebruik zijn geweest als landbouwgrond. De gronden zijn voornamelijk gebruikt als grasland. Dit is aangetoond door gebruik te maken van de website: www.lgn.nl.

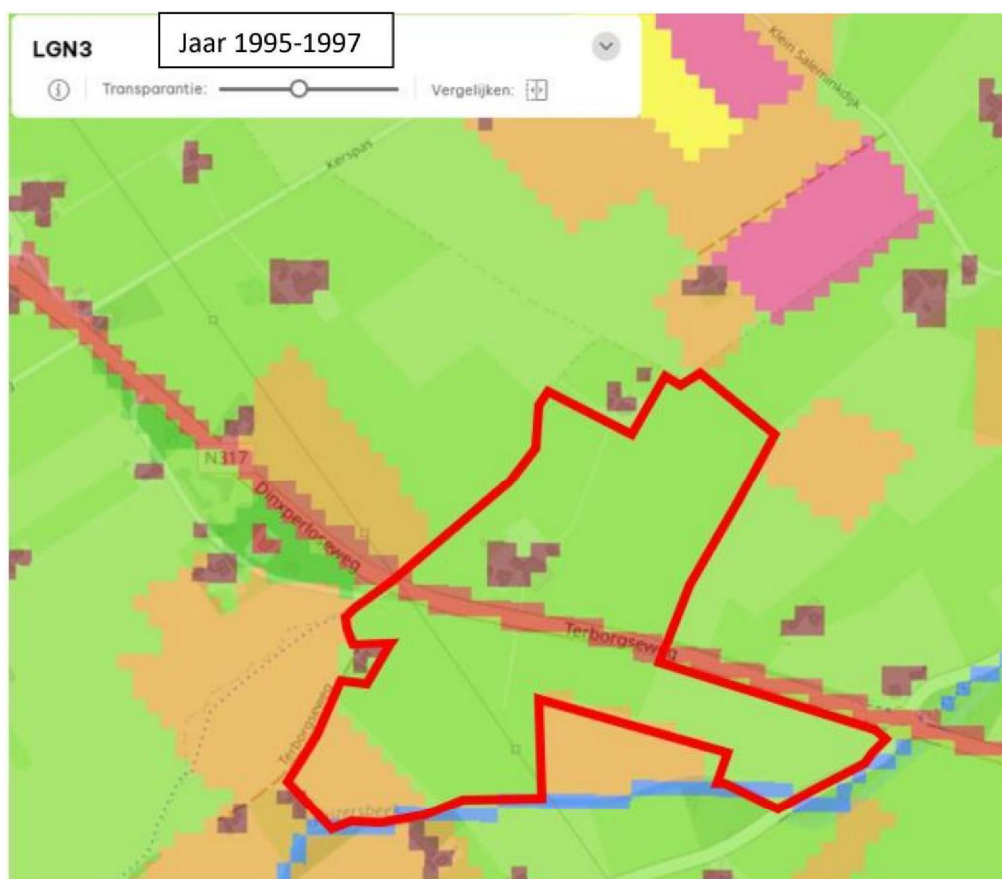












Bij de gemeente Oude IJsselstreek is opgevraagd wat de bestemming van deze percelen was op de referentiedatum (10 juni 1994). Volgens deze informatie was het bestemmingsplan Buitengebied Gendringen 1978 vigerend op de referentiedatum. Pas in 2000 – na de referentiedatum - kwam een herziening. Uit de plankaart op de volgende pagina blijkt dat alle hiervoor genoemde percelen in 1994 een agrarische bestemming hadden.

SCHAAL 1:10.000

AANDUIDINGEN

- TOPOGRAFISCHE ONDERGANG
- PLANGRENS TEVENS RIJSGRENS
- PLANGRENS TEVENS GEMEENTEGRENS
- GRENS TUSSEN BESTEMMINGSPLANAART I EN II
- GEREEDEN VALLEND BUITEN HET PLAN, DIE ZIJN OPPER-
IN HET BESTEMMINGSPLAN NATUURGEBIEDEN
- BUREHOELENDE PLANGRENS
- GEREEDEN VALLEND BUITEN HET PLAN, DIE WORDEN
IN DE BESTEMMINGSPLANNEN VOOR DE KENNIS
- BUREHOELENDE PLANGRENS
- HOEDRUKA GASTRANSPOORTLEIDING
- BRUG / VIADUCT
- M MONUMENT
- DZB BOUWERKEEL WAAROP GEEN BEDRIJFSWIJZING
IS TOEGestaan
- GW 57 SECUNDAIRE WEG MET WEGWUIMEN
- TW 61 TERTIAIRE
- GW 50 QUARTIAIRE

BESTEMMINGEN

AGRICARISCHE DOELINGEN

- ART 01 AGRICARISCHE PRODUCTIEGEBIED
bijkomend bouwperceel
- ART 02 AGRICARISCHE PRODUCTIEGEBIED
bijkomend bouwperceel
- ART 03 AGRICARISCHE PRODUCTIEGEBIED VAN LANDSCHAPELIKE WA
bijkomend bouwperceel
- ART 04 AGRICARISCHE PRODUCTIEGEBIED VAN GADRE LANDSCHAPELI
bijkomend bouwperceel
- ART 05 AGRICARISCHE PRODUCTIEGEBIED MET WIJZINGSBEVOEGDE
UITBREIDING TERREIN VOOR NIET-AGRICARISCHE BEDRIJVEN

DOELINGEN VAN LANDSCHAPELIKE EN NATUURBESCHERMING

- ART 12 BOS
- ART 13 RECREATIE-DOELINGEN
REFLECTANTENSTROOK (niet ingesloten breedte)

RECREATIE-DOELINGEN

- ART 14 TERREIN VOOR VERBLIJF/RECREATIE NADER UIT TE
ZIEKENHUIS
- ART 15 ZWEMBAD
- ART 16 SPORTTERREIN
- ART 17 TERREIN VOOR DAGRECREATIE
T: toeristenkemp
O: openluchttheater
B: sportterrein
D: pleisterplaats
- ART 18 WANDER

DOELINGEN VAN HANDEL EN BEDRIJF

- ART 19 TERREIN WOU NIET AUTOMATISCHE
BECRIJVEN
- ART 20 OPSLAGTERREIN
- ART 21 TERREIN TER HET GEDRUKKER

OPENBAIRE EN BIJZONDERE DOELINGEN

- ART 22 BEGRAAFPLAATS
- ART 23 OPENBAIRE EN BIJZONDERE GEBOUWEN

DOELINGEN VAN OPENBAIRE NUT

- ART 24 HOOGSPANNINGSLEIDING (dubbelbestemming)
150 Kv leiding met beschermingszone van 2x22,5 m
50 Kv - - - - - 2x17,5 m
- ART 25 BRANDSTOFLEIDING (dubbelbestemming)
met beschermingszone van 2x3 m
- ART 26 NUTSBEGRIP
- ART 27 WATERTOREN
- ART 28 GRONDDEPOT


VERKEERSDOELINGEN

- ART 29 bestaand / ontworpen OPENBAIRE WEG
weg met uitdagingssone van 2 x 50 m
- - - - - 2 x 30 m
- - - - - 2 x 20 m
- - - - - 2 x 15 m


OVERIGE DOELINGEN

- ART 30 WATER
- ART 31 RINGOVEN

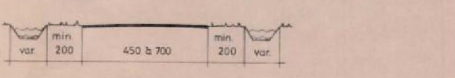
PRINCIPE - DWARSPROFIELEN SCHAAL 1:200 (ingeschreven)



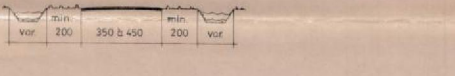
TERTIAIRE WEG



QUARTIAIRE WEG



OVERIGE WEG



Vastgesteld bij besluit van de raad
der gemeente Gendringen d.d.
20 september 1975, no. 2
Wv.

5.1.2e