Ecologische Autoriteit - Interne werkplanning NDA advisering (printdatum don 11-5-23) Aan deze planning kunnen geen rechten ontleend worden.

Id	Taak	Taaknaam	EA nummer
1		**Cluster 1 Hogere zandgronden Noord-Nederland**	
2		**1-A Zand Noord**	
3		Lieftinghsbroek (21)	5018
4		**1-B Zand Noord**	
5		Van Oordt's Mersken (15)	5010
6		Wijnjeterper Schar (16)	
7		Bakkeveense duinen (17)	
8		**1-C Zand Noord**	
9		Drentsche Aa-gebied (25)	
10		Elperstroomgebied (28)	
11		**1-D Zand Noord**	
12		Drents-Friese Wold & Leggelderveld (27)	
13		Dwingelderveld (30)	
14		Holtingerveld (29)	
15		Norgerholt (22)	
16		**1-E Zand Noord**	
17		Drouwenerzand (26)	
18		Mantingerbos (31)	
19		Mantingerzand (32)	
20		**Cluster 2 Hogere zandgronden Oost- en Midden-Nederland**	
21		**2-A Zand Oost/Midden**	
22		Boetelerveld (41)	5009
23		Landgoederen Oldenzaal (50)	5008
24		**2-B Zand Oost/Midden**	
25		Veluwe (57)	
26		**2-C Zand Oost/Midden**	
30		Willinks Weust (62)	
27		Bekendelle (63)	
28		Landgoederen Brummen (58)	
29		Stelkampsveld (60)	
31		**2-D Zand Oost/Midden**	
32		Borkeld (44)	5072
33		Sallandse Heuvelrug (42)	5071
34		**2-E Zand Oost/Midden**	
35		Achter de Voort, Agelerbroek & Voltherbroek (47)	5080
36		Bergvennen & Brecklenkampse Veld (46)	5079
37		Lemselermaten (48)	5081
38		Springendal & Dal van de Mosbeek (45)	5078
39		**2-F Zand Oost/Midden**	
40		Lonnekermeer (51)	5082
41		Dinkelland (49)	5083
42		Vecht- en Beneden-Reggegebied (39)	5070
43		**2-G Zand Oost/Midden**	
44		Binnenveld (65)	5049
45		**Cluster 3 Hogere zandgronden Zuid-Nederland**	
46		**3-A Zand Zuid**	
47		Maasduinen (145)	5003
48		Meinweg (149)	5002
49		**3-B Zand Zuid**	
50		Sarsven en De Banen (146)	5023
51		Boschhuizerbergen (144)	5017
52		Brunssummerheide (155)	5024
53		**3-C Zand Zuid**	
54		Leudal (147)	5047
55		Roerdal (150)	5044
56		Swalmdal (148)	5048
57		**3-D Zand Zuid**	
58		Sint Jansberg (142)	5084
59		Weerter- en Budelerbergen & Ringselven (138)	5056
60		**3-E Zand Zuid**	
61		Kempenland-West (135)	5036
62		Regte Heide & Riels Laag (134)	5045
63		Leenderbos, Groote Heide & De Plateaux (136)	5035
64		**3-F Zand Zuid**	
65		Brabantse Wal (128)	5028
66		Ulvenhoutse Bos (129)	5038

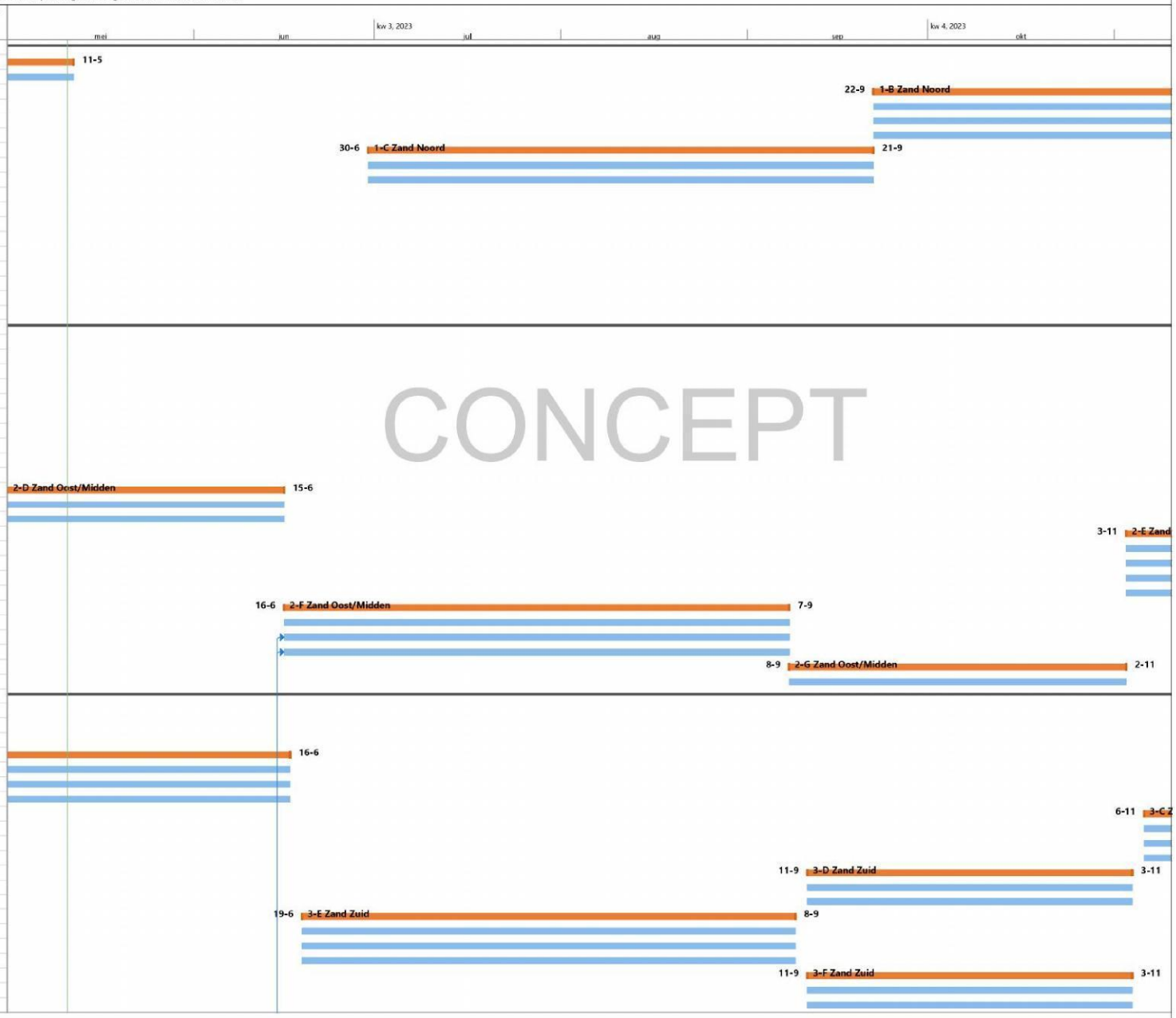

CONCEPT

Groen: adviestraject lopend of in voorbereiding.
Oranje: concept NDA ontvangen
Blauw: afgerond
Geel: (concept) NDA niet ontvangen

Ecologische Autoriteit - Interne werkplanning NDA advisering (printdatum don 11-5-23) Aan deze planning kunnen geen rechten ontleend worden.

Id	Taak	Taaknaam	EA nummer
67		Vlijmens Ven, Moerputten & Bossche Broek (132)	5037
68		**3-G Zand Zuid**	
69		Kampina & Oisterwijkse Vennen (133)	5029
70		Langstraat (130)	5034
71		Loonse en Drunense Duinen & Leemkuilen (131)	5033
72		Strabrechtse Heide & Beuven (137)	5030
73		**Cluster 4 Rivierengebied**	
74		**4-A Rivieren**	
75		Uiterwaarden Lek (82)	5041
76		Zouweboezem (105)	5040
77		Kolland & Overlangbroek (81)	5039
78		**4-B Rivieren**	
79		Lingegebied & Diefdijk Zuid (70)	
80		Loevestein, Pompveld & Kornsche Boezem (71)	
81		Rijntakken (38)	
82		**4-C Rivieren**	
84		Zeldersche Driessen (143)	5022
83		Biesbosch (112) incl Zuid-Hollands deel	5027
85		Oeffelter Meent (141)	5026
86		**4-D Rivieren**	
87		Grensmaas (152)	
88		Maas bij Eijsden (167)	
89		**4-E Rivieren**	
90		Uiterwaarden Zwarte Water en Vecht (36)	5069
91		**Cluster 5 Laagveenmoerassen en meren in Noord-Nederland**	
92		**5-A Veen Noord**	
93		Alde Feanen (13)	
94		Groote Wielen (9)	
95		Rottige Meenthe & Brandemeer (18)	
96		**5-B Veen Noord**	
97		Oudegaasterbrekken, Fluessen en omgeving (10)	
98		Sneekermeergebied (12)	
99		**5-C Veen Noord**	
100		De Wieden (35)	5067
101		Olde Maten & Veerslootlanden (37)	5068
102		Weerribben (34)	5066
103		**5-D Veen Noord**	
104		IJsselmeer (72)	
105		Zwarte Meer (74)	
106		**Cluster 6 Laagveenmoerassen en meren in West-Nederland**	
107		**6-A Veen West**	
108		Broekvelden, Vettenbroek & Polder Stein (104)	5007
109		Nieuwkoopse Plassen & De Haeck (103)	5006
110		**6-B Veen West**	
111		Oostelijke Vechtplassen (95)	5053
112		Naardermeer (94)	5051
113		Botshol (83)	5050
114		**6-C Veen West**	
115		Eilandspolder (89)	5059
116		Wormer- en Jisperveld & Kalverpolder (90)	5058
117		**6-D Veen West**	
118		Polder Westzaan (91)	5052
119		Ilperveld, Varkensland, Oostzanerveld & Twiske (92)	5057
120		**Cluster 7 Hoogvenen**	
121		**7-A Hoogveen**	
122		Witterveld (24)	5089
123		Bargerveen (33)	
124		Fochteloërveen (23)	
125		**7-B Hoogveen**	
126		Aamsveen (55)	5077
127		Buurserzand & Haaksbergerveen (53)	5075
128		Witte Veen (54)	5076
129		Engbertsdijkvenen (40)	5073
130		Wierdense Veld (43)	5074
131		**7-C Hoogveen**	
132		Korenburgerveen (61)	



Groen: adviestraject lopend of in voorbereiding. Blauw: afgerond
Oranje: concept NDA ontvangen Geel: (concept) NDA niet ontvangen

Ecologische Autoriteit - Interne werkplanning NDA advisering (printdatum don 11-5-23) Aan deze planning kunnen geen rechten ontleend worden.

Id	Taak	Taaknaam	EA nummer
133		Wooldse Veen (64)	
134		**7-D Hoogveen**	
135		Deurnsche Peel & Mariapeel (139)	
136		Groote Peel (140)	
137		**Cluster 8 Kustgebieden en afgesloten zeearmen**	
138		**8-A Kust**	
139		Canisvliet (125)	5012
140		Groote Gat (124)	5019
141		Vogelkreek (126)	5020
142		**Groep 8-B**	
143		Westerschelde & Saeftinghe (122)	
144		Oosterschelde (118)	
145		**8-C Kust**	
146		Grevelingen (115)	
147		Krammer-Volkerak (114)	
148		**8-D Kust**	
149		Yerseke en Kapelse Moer (121)	5011
150		Zwin & Klevittepolder (123)	
151		**8-E Kust**	
152		Noordzeekustzone (7)	
153		Voordelta (113)	
154		**8-F Kust**	
155		Waddenzee (1)	
156		**Cluster 9 Heuvelland**	
157		**9-A Heuvel**	
158		Bunder- en Elslooërbos (153)	5042
159		Bemelerberg & Schiepersberg (156)	5025
160		**9-B Heuvel**	
161		Geleenbeekdal (154)	5043
162		Geuldal (157)	5064
163		Sint Pietersberg & Jekerdal (159)	5046
164		**9-C Heuvel**	
165		Kunderberg (158)	5065
166		Noorbeemden & Hoogbos (161)	5086
167		Saveisbos (160)	5085
168		**Cluster 10 Duinen Noord-Nederland**	
169		**10-A Duinen Noord**	
170		Duinen Ameland (5)	
171		Duinen Schiermonnikoog (6)	
172		**10-B Duinen Noord**	
173		Duinen Terschelling (4)	
174		Duinen Vlieland (3)	
175		Duinen en Lage Land Texel (2)	5063
176		**10-C Duinen Noord**	
177		Duinen Den Helder - Cellantsoog (84)	5062
178		Zwanenwater & Pettemerduinen (85)	5054
179		**10-D Duinen Noord**	
180		Schoorlse Duinen (86)	5061
181		Noordhollands Duinreservaat (87)	5055
182		**10-E Duinen Noord**	
183		Kennemerland-Zuid (88)	5060
184		Kennemerland-Zuid (Zuid-Hollands deel)	is binnen 506
185		**Cluster 11 Duinen Zuid-Nederland**	
186		**11-A Duinen Zuid**	
188		Coepelduynen (96)	5005
187		Meijendel & Berkheide (97)	5004
189		**11-B Duinen Zuid**	
190		Kop van Schouwen (116)	
191		Manteling van Walcheren (117)	
192		**11-C Duinen Zuid**	
193		Duinen Goeree & Kwade Hoek (101)	5015
194		Voornes Duin (100)	5016
195		**11-D Duinen Zuid**	
196		Solleveld & Kapitteiduinen (99)	5014
197		Westduinpark & Wapendal (98)	5013
198		**XXXX**	

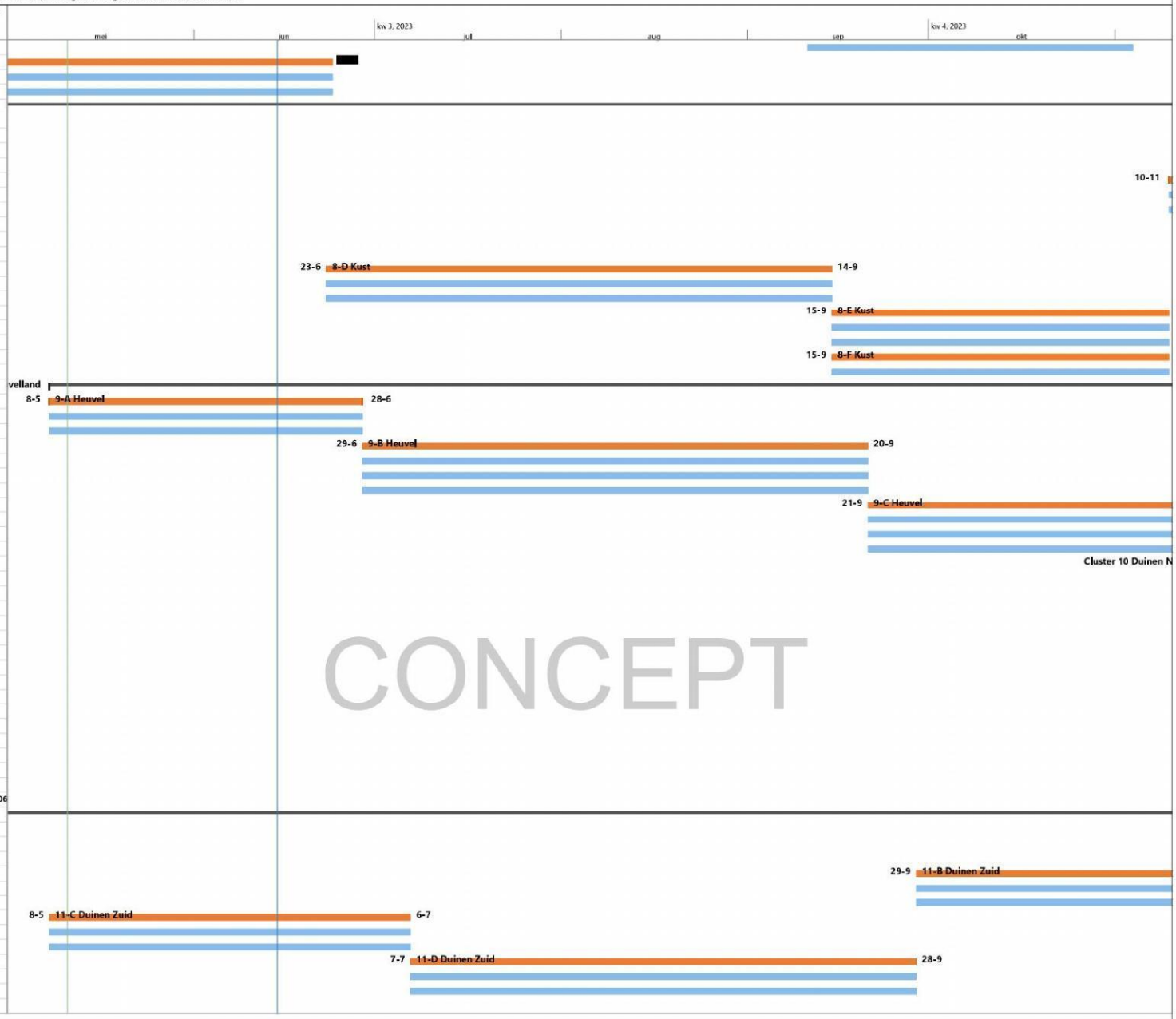

Groen: adviestraject lopend of in voorbereiding.
Oranje: concept NDA ontvangen
Blauw: afgerond
Geel: (concept) NDA niet ontvangen