

# Horalaan 5, Ede

## Natuurbeheerplannen

Subsidiekaart NBP 2023 (ontw)

Subsidiabel beheertype

BeheerGebied NBP 2023 (ontw)

BeheerType

- LO1.07 Laan
- N07.01 Droge heide
- N12.06 Ruigteveld
- N15.02 Dennen-, eiken- en beukenbos
- N16.03 Droog bos met productie
- N17.02 Droog hakhout
- Kadastrale percelen D1180 - D1031

0 50 100 m

I&A-GIC | V-2022-005698 | 2022-05-04



# Horalaan 5, Ede

## Natuurbeheerplannen

Subsidiekaart NBP 2022

 Subsidiabel

Beheergebied NBP 2022

BeheerType

 L01.07 Laan

 N07.01 Droge heide

 N12.06 Ruigteveld

 N15.02 Dennen-, eiken-  
en beukenbos

 N16.03 Droog bos met  
productie

 N17.02 Droog hakhout

 Kadastrale percelen  
D1180 - D1031



0 50 100 m

I&A-GIC | V-2022-005698 | 2022-05-04

# Horalaan 5, Ede

## Natuurbeheerplannen

Subsidiekaart NBP 2021

 Subsidiabel

Beheergebied NBP 2021

BeheerType

 L01.07 Laan

 N07.01 Droge heide

 N12.06 Ruigteveld

 N15.02 Dennen-, eiken-  
en beukenbos

 N16.03 Droog bos met  
productie

 N17.02 Droog hakhout

 Kadastrale percelen  
D1180 - D1031



0 50 100 m

I&A-GIC | V-2022-005698 | 2022-05-04

# Horalaan 5, Ede

## Natuurbeheerplannen

Subsidiekaart NBP 2020

 Subsidiabel

Beheergebied NBP 2020

BeheerType

 L01.07 Laan

 N07.01 Droge heide

 N12.06 Ruigteveld

 N15.02 Dennen-, eiken-  
en beukenbos

 N16.03 Droog bos met  
productie

 N17.02 Droog hakhout

 Kadastrale percelen  
D1180 - D1031



0 50 100 m

I&A-GIC | V-2022-005698 | 2022-05-04

# Horalaan 5, Ede

## Natuurbeheerplannen

Subsidiekaart NBP 2019

subsidiekaart

Beheergebied NBP 2019

BeheerType

- N07.01 Droge heide
- N12.02 Kruiden- en faunairijk grasland
- N15.02 Dennen-, eiken- en beukenbos
- N16.03 Droog bos met productie
- N17.02 Droog hakhout
- Kadastrale percelen D1180 - D1031

0 50 100 m

I&A-GIC | V-2022-005698 | 2022-05-04



# Horalaan 5, Ede

## Natuurbeheerplannen

Subsidiekaart NBP 2018

Subsidiabel

Beheergebied NBP 2018

BeheerType

- N07.01 Droge heide
- N12.02 Kruiden- en faunairijk grasland
- N15.02 Dennen-, eiken- en beukenbos
- N16.03 Droog bos met productie
- N17.02 Droog hakhout
- Kadastrale percelen D1180 - D1031

0 50 100 m

I&A-GIC | V-2022-005698 | 2022-05-04



# Horalaan 5, Ede

## Natuurbeheerplannen

Subsidiekaart NBP 2017

Subsidiabel

Beheergebied NBP 2017

BeheerType

- N07.01 Droge heide
- N12.02 Kruiden- en faunarijk grasland
- N15.02 Dennen-, eiken- en beukenbos
- N16.01 Droog bos met productie
- N17.02 Droog hakhout
- Kadastrale percelen D1180 - D1031

0 50 100 m

I&A-GIC | V-2022-005698 | 2022-05-04



# Horalaan 5, Ede

## Natuurbeheerplannen

Subsidiekaart NBP 2016

Subsidiabel

Beheergebied NBP 2016

BeheerType

- N07.01 Droge heide
- N12.02 Kruiden- en faunarijk grasland
- N15.02 Dennen-, eiken- en beukenbos
- N16.01 Droog bos met productie
- N17.02 Droog hakhout
- Kadastrale percelen D1180 - D1031

0 50 100 m

I&A-GIC | V-2022-005698 | 2022-05-04



# Horalaan 5, Ede

## Natuurbeheerplannen

Subsidiekaart NBP 2015

 Subsidiabel

Beheergebied NBP 2015

BeheerType

-  N07.01 Droge heide
-  N12.02 Kruiden- en faunarijk grasland
-  N15.02 Dennen-, eiken- en beukenbos
-  N16.01 Droog bos met productie
-  N17.02 Droog hakhout
-  Kadastrale percelen D1180 - D1031

0 50 100 m

I&A-GIC | V-2022-005698 | 2022-05-04



# Horalaan 5, Ede





## Natuurbeheerplannen

Subsidiekaart NBP 2014

 Subsidieabel

Beheergebied NBP 2014

BeheerType

-  N07.01 Droge heide
-  N15.02 Dennen-, eiken- en beukebos
-  N16.01 Droog bos met productie
-  Kadastrale percelen D1180 - D1031



0 50 100 m

I&A-GIC | V-2022-005698 | 2022-05-04

# Horalaan 5, Ede

## Natuurbeheerplannen

Subsidiekaart NBP 2013

 Subsidiabel

Beheergebied NBP 2013

BeheerType

-  N07.01 Droge heide
-  N15.02 Dennen-, eiken- en beukenbos
-  N16.01 Droog bos met productie
-  N17.02 Droog hakhout
-  Kadastrale percelen D1180 - D1031




0 50 100 m

I&A-GIC | V-2022-005698 | 2022-05-04

# Horalaan 5, Ede

## Natuurbeheerplannen

Subsidiekaart NBP 2012

 'Wel subsidiabel (alleen aflopende overeenkomsten)'

Beheergebied NBP 2012

BeheerType

-  N07.01 Droge heide
-  N15.02 Dennen-, eiken- en beukenbos
-  N16.01 Droog bos met productie
-  N17.02 Droog hakhout
-  Kadastrale percelen D1180 - D1031



0 50 100 m

I&A-GIC | V-2022-005698 | 2022-05-04

# Horalaan 5, Ede

## Natuurbeheerplannen

Subsidiekaart NBP 2011

 Subsidieabiliteit niet te achterhalen

Beheergebied NBP 2011

BeheerType

-  N07.01 Droge heide
-  N15.02 Dennen-, eiken- en beukenbos
-  N16.01 Droog bos met productie
-  N17.02 Droog hakhout
-  Kadastrale percelen D1180 - D1031



0 50 100 m

I&A-GIC | V-2022-005698 | 2022-05-04

# Horalaan 5, Ede

## Natuurbeheerplannen

Subsidiekaart NBP 2010

Subsidiabel

Beheergebied NBP 2010

BeheerType

- N07.01 Droge heide
- N15.02 Dennen-, eiken- en beukenbos
- N16.01 Droog bos met productie
- N17.02 Droog hakhout
- Kadastrale percelen D1180 - D1031

0 50 100 m

I&A-GIC | V-2022-005698 | 2022-05-04

