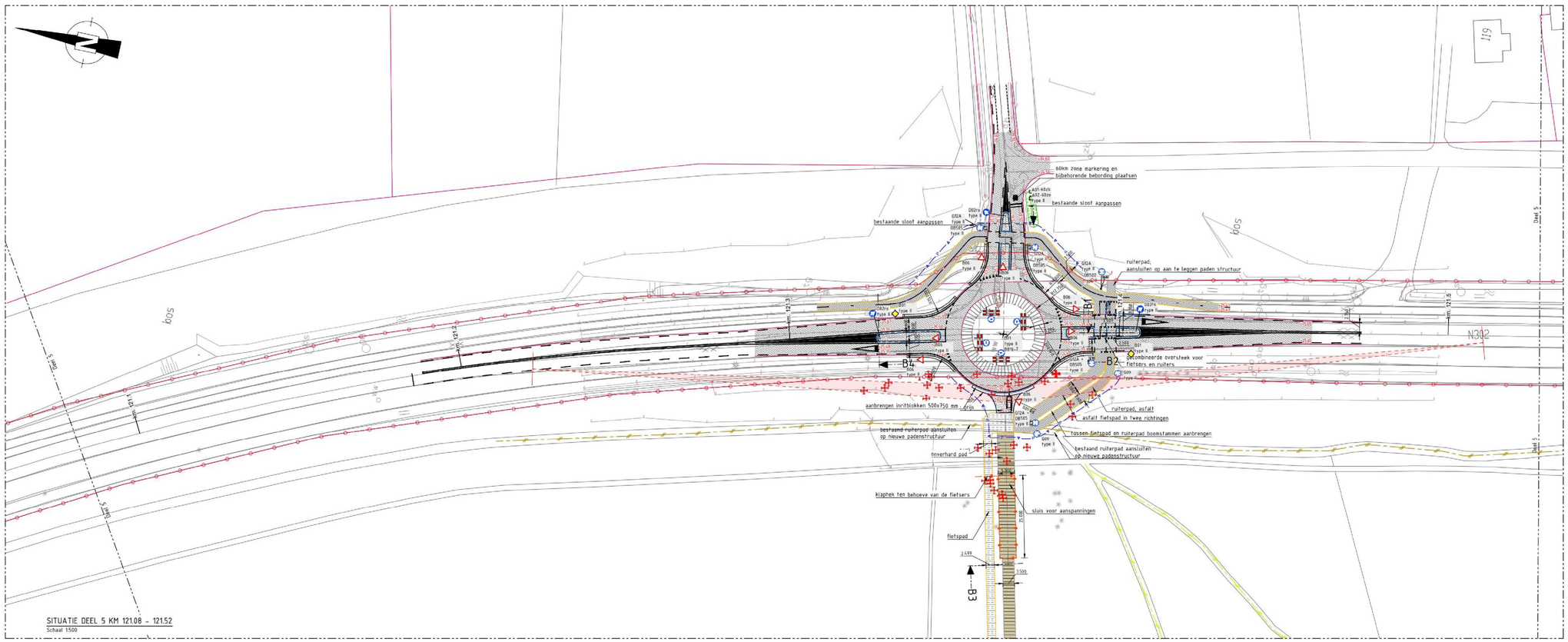

SITUATIE DEEL 5 KM 121.08 - 121.52
Schaal 1:500

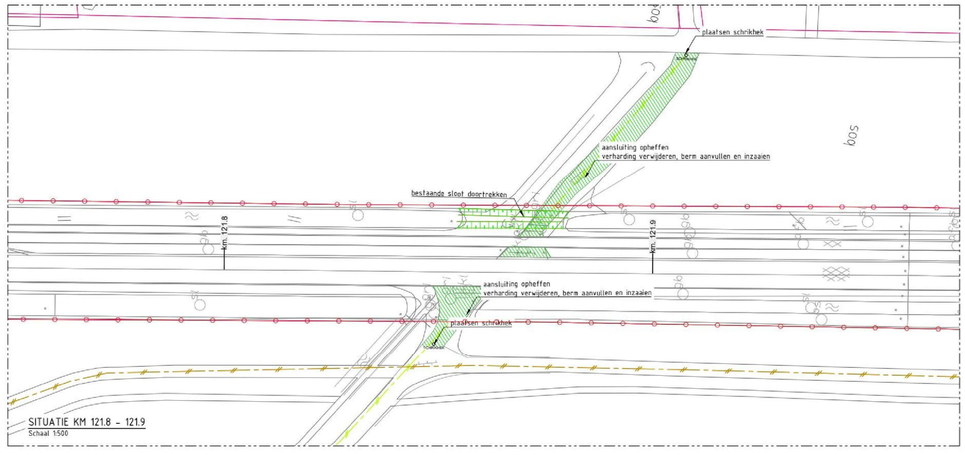

SITUATIE KM 121.8 - 121.9
Schaal 1:500

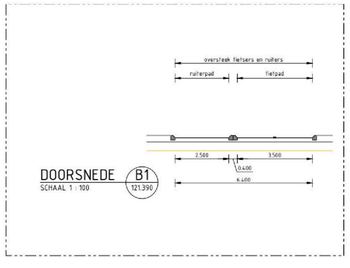

DOORSNEDE B1 121.390
SCHAAL 1 : 100

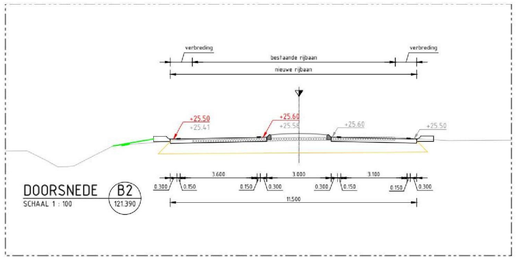

DOORSNEDE B2 121.390
SCHAAL 1 : 100

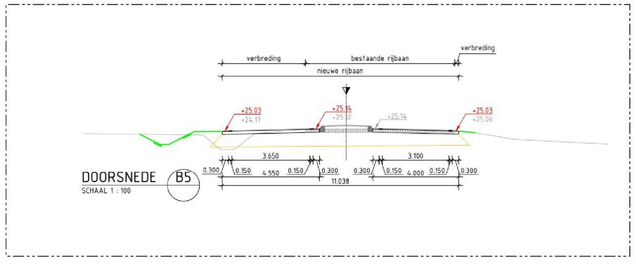

DOORSNEDE B5
SCHAAL 1 : 100

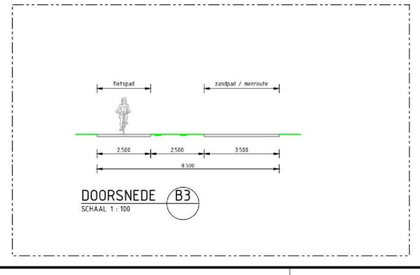

DOORSNEDE B3
SCHAAL 1 : 100

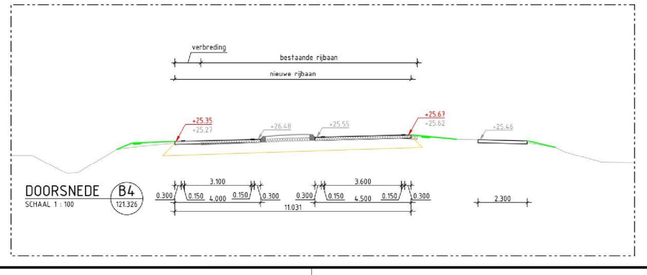

DOORSNEDE B4 121.326
SCHAAL 1 : 100

Algemeen (bestaand)

- lichtmast
- asfalt verharding
- Eigendomsgrens provincie

Project (nieuwe situatie)

- verharding print beton
- verharding hoofdrijbaan: afalt kleur: zwart
- verharding fietspad: afalt kleur: zwart
- verharding rijbaan: afalt kleur: geel
- kant verharding hoofdrijbaan
- kant verharding fietspad
- kant ruiterpad onverhard
- betonbanden
- grondwerklijn
- vervallen ruiterpad
- sluis voor aanspanningen
- talud watergang (1:2 tot 2:3)
- rotonde rammelstrook
- rotonde bochtbescherming
- lichtmast voorzien van handwijzers

Maten in meters, tenzij anders vermeld
Materiaalmaten in mm, tenzij anders vermeld
Peilmaten in meters t.o.v. N.A.P. , tenzij anders vermeld
Diameters in mm, tenzij anders vermeld

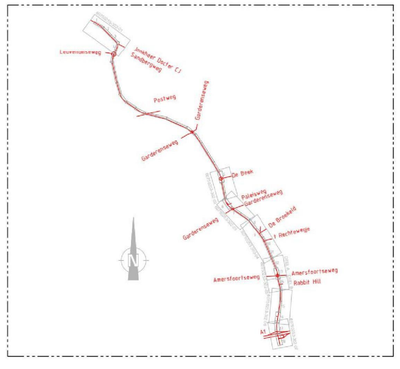

code	omschrijving	datum	getekend	gecontroleerd
4				
3				
2				
1				

provincie Gelderland

Afdeling Uitvoering Werken
Team
Ontwerp en Realisatie Werken

bureau uitbesteding
Anacon infra

N302 Harderwijk - Kootwijk
Traject verkenning traject 27
Definitiefontwerp
Rotonde KNHS
km. 121.080-121.520

besteknummer: n.n.b.
documenttype: Tekening
documentnummer: 60750253-302-02

getekend	[redacted]	datum	14-03-2016	schaal: 1:500	in 7 bladen , bladnr. 2
gecontroleerd		datum		formaat: A0	projectnummer: 60750253
vrijgegeven		datum		tekeningnummer:	60750253-302-02
status	Concept	versie	0.1		

G:\Projecten\601049 Provincie Gelderland\PGL 34-03 N302 Harderwijk - Kootwijk\03 tekening\2016 04\2016-04-04 Deel 5

0000000517