































Situatie
School 1:500



Verklaring

	GTG-bestaande situatie		Markering ononderbroken 150 mm
	Bestaande eigendomsgrens		Markering 9-1 150 mm
	Nieuwe eigendomsgrens		Markering 3-3 150 mm
	As hoofdrijbaan		Markering 1-1 150 mm
	Afbreeklijn		Markering 1-3 300 mm
	Kant asfalt rijbaan		Markering 30-270 100 mm
	Kant asfalt fietspad		Markering 270-30 100 mm
	Trajectrijbanden en opstrijbanden		Markering ononderbroken 100 mm
	Prefab geleideband		Markering blokken 50-50
	Prefab rammelstrook		Markering haaientang 70
	Onderhoud hoofdrijbaan		Markering haaientang 50
	Houtgeleiderail		Grondwerk t.b.v. aanpassen talud
	Bestaande boom verwijderen		Grondwerk t.b.v. aanpassen watergong
	Aanleggen nieuwe duiker		Aanpassen verlichting

Voor aansluiting zie tekening 60750233-211-02

4					
3					
2					
1					
code	omschrijving	datum	getekend	gecontroleerd	
provincie		Afdeling Uitvoering Werken			bureau u/besteding
Gelderland		Team Ontwerp en Realisatie Werken			
N302 traject 27 Harderwijk – A1					besteknummer:
Trajectverkenning N302 traject 27					n.v.t.
Verkenning verkeerskundige maatregelen VO					document type: Tekening
km. 125,8–126,4 (trajectnummer 27, 27.22, 27.22, 27.23 en					documentnummer: 60750233–211–01
getekend	datum	21-08-2014	school: 1;500	in 2 bladen , bladnr.	
gecontroleerd	datum	21-08-2014	formato R0	projectnummer 60750233	
vrijgave	datum	21-08-2014	tekeningnummer 60750233–211–01		
status	concept	versie			