provincie
Gelderland

Trajectverkenning N302 (Traject 27) Omgeving Meerveld Fonteyn

Harderwijk-Kootwijk

Legenda

▨	rijbaan - asfalt (zwart)
🟥	fietspad - asfalt (rood)
▨	fietspad - asfalt (zwart)
▨	inrit (elementenverharding)
🟩	inrit (grasbetonstenen)
▨	betonverharding geleiders (stencilprint) kleur: RAL 3004
▨	watergang (waterstructuur)
🟩	taluds (groenstructuur)
🟩	berm (groenstructuur)
▨	watergang (waterstructuur)
-+-+-+-	provinciale eigendomsgrens
-▾-▾-	toekomstige provinciale eigendomsgrens
⊕	te rooien boom

Provincie Gelderland
Afdeling Uitvoering Werken

Auteur: Anacon Infra
Schaal: 1:300
Formaat: 594 x 2750 mm

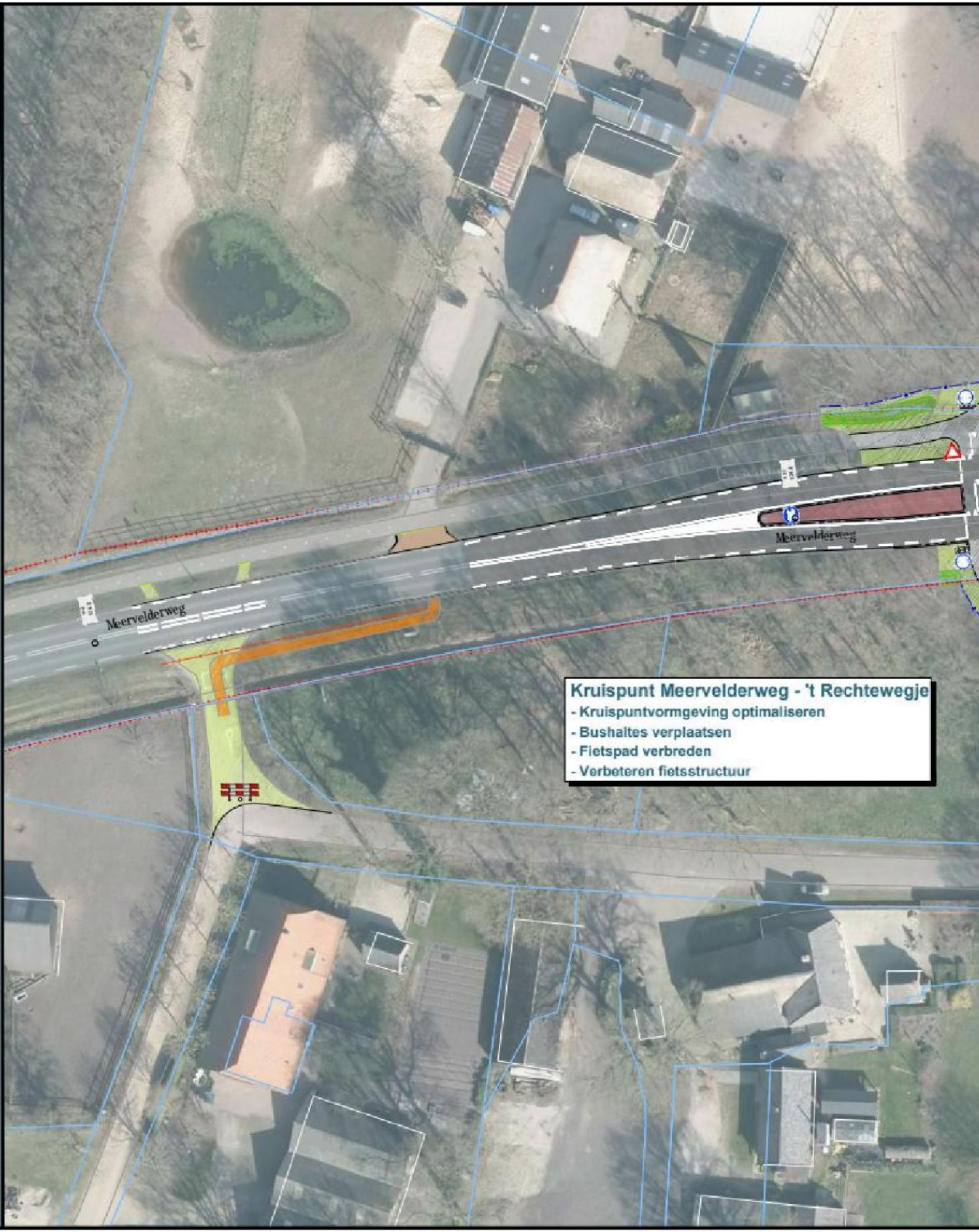
Meervelderweg
Meervelderweg

Kruispunt Meervelderweg - 't Rechtewegje
- Kruispuntvormgeving optimaliseren
- Bushaltes verplaatsen
- Fietspad verbreden
- Verbeteren fietsstructuur

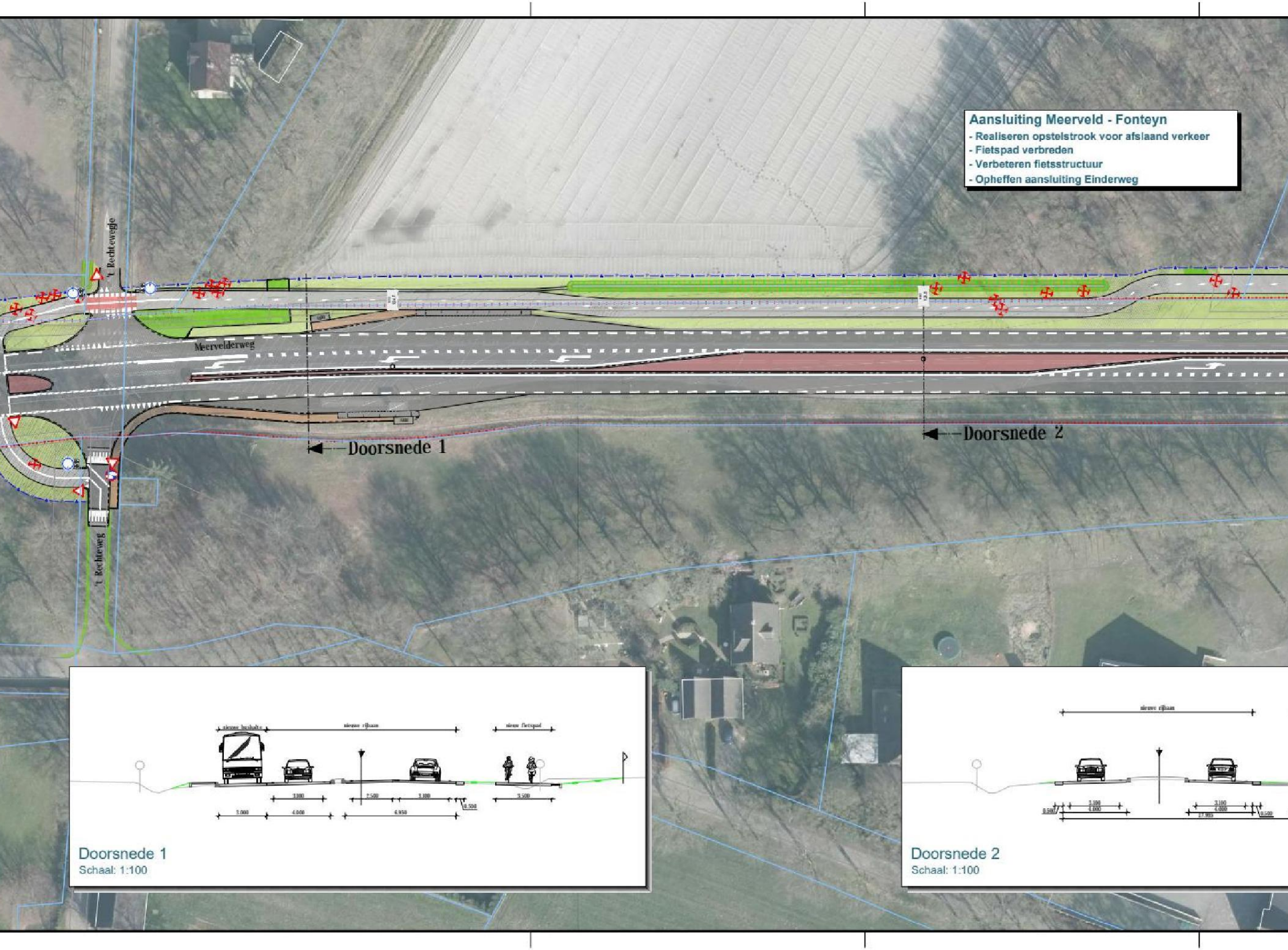
't Rechtewegje
Meervelderweg
Doorsnede 1
Doorsnede 2
't Rechteweg
nieuwe bushalte
nieuwe rijbaan
nieuw fietspad
3.100
2.500
3.100
0.500
3.500
3.000
4.000
6.950
nieuwe rijbaan
3.100
4.000
0.500
3.100
4.000
17.995
0.500

Aansluiting Meerveld - Fonteyn

- Realiseren opstelstrook voor afslaand verkeer
- Fietspad verbreden
- Verbeteren fietsstructuur
- Opheffen aansluiting Einderweg

Doorsnede 1
Schaal: 1:100

Doorsnede 2
Schaal: 1:100

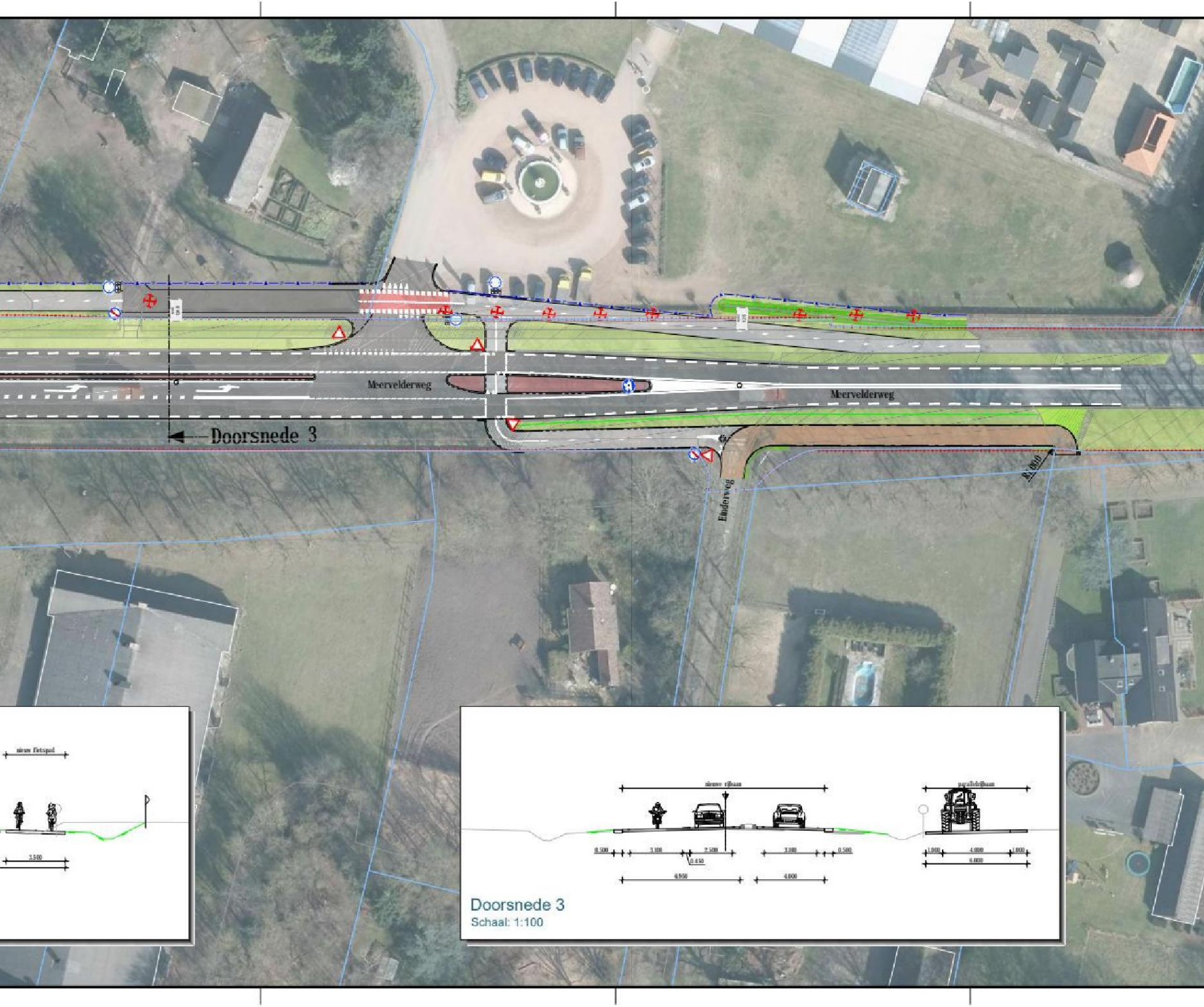
Meervelderweg
Meervelderweg
Doorsnede 3
Enderweg
nieuw fietspad
3.500
nieuwe rijbaan
parallelrijbaan
0.500
3.100
2.500
0.450
3.100
0.500
4.950
4.000
1.000
4.000
1.000
6.000

Doorsnede 3
Schaal: 1:100

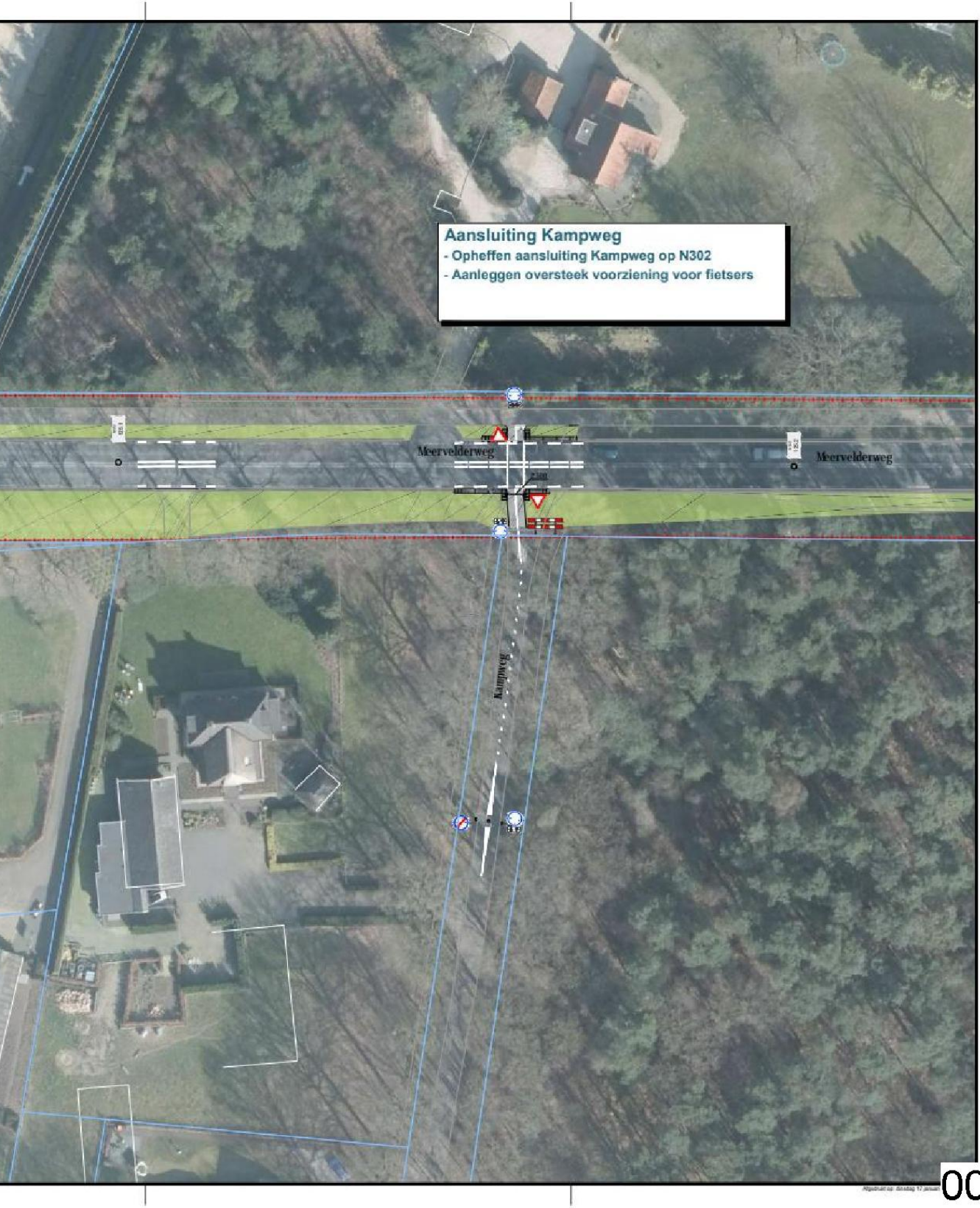

Aansluiting Kampweg

- Opheffen aansluiting Kampweg op N302
- Aanleggen oversteek voorziening voor fietsers

Meervelderweg
Meervelderweg
Kampweg

Afgedrukt op: dinsdag 17 januar