

Projectberekening

Dit document geeft een overzicht van de invoer en rekenresultaten van een Projectberekening met AERIUS Calculator. De berekening is uitgevoerd binnen stikstofgevoelige Natura 2000-gebieden, op rekenpunten die overlappen met habitattypen en/of leefgebieden die aangewezen zijn in het kader van de Wet natuurbescherming, gekoppeld aan een aangewezen soort, of nog onbekend maar mogelijk wel relevant, en waar tevens sprake is van een overbelaste of bijna overbelaste situatie voor stikstof.



- Overzicht
- Samenvatting situaties
- Resultaten
- Detailgegevens per emissiebron

*Meer toelichting over deze PDF kunt u vinden in een bijbehorende leeswijzer. Deze leeswijzer en overige documentatie is te raadplegen via:
www.aerius.nl/handleidingen-en-leeswijzers*

**Contactgegevens**

Rechtspersoon

Inrichtingslocatie

Activiteit

Omschrijving

Toelichting

Berekening

AERIUS kenmerk

Datum berekening

Rekenconfiguratie

Totale emissie

Situatie 1 - Beoogd

Resultaten

Situatie 1 - Beoogd

Gekarteerd oppervlak met toename (ha)

Gekarteerd oppervlak met afname (ha)

Grootste toename van depositie

Grootste afname van depositie

provincie Gelderland

5.1.2b

5.1.2b

aangevraagde situatie is doorgerekend

RWzHkMzqYGjJ

03 november 2022, 10:13

Wnb-rekengrid

Rekenjaar

2022

Emissie NH₃

1.740,0 kg/j

Emissie NO_x

-

Hoogste depositie

7.202,53 mol/ha/j

Hexagon

5161312

Gebied

Veluwe

40.798,42 ha

0,00 ha

1,15 mol/ha/j

0,00 mol/ha/j



Situatie 1 (Beoogd), rekenjaar 2022

Emissiebronnen

	Emissie NH ₃	Emissie NO _x
1 Landbouw Stalemissies Bron H	1.564,0 kg/j	-
2 Landbouw Stalemissies Bron F	176,0 kg/j	-

Hoogste af- en toename op (bijna) overbelaste stikstofgevoelige Natura 2000 gebieden.



- | | |
|--|--|
|  Habitatrichtlijn |  Grootste afname van depositie |
|  Vogelrichtlijn |  Grootste toename van depositie |
|  Vogelrichtlijn, Habitatrichtlijn |  Hoogste totale depositie |
|  Niet bepaald | |

De bronnen op de kaart horen bij de Beoogde situatie.

Resultaten stikstofgevoelige Natura 2000 gebieden situatie "Situatie 1" (Beoogd) incl. saldering e/o referentie



	Berekend (ha gekarteerd)	Hoogste totale depositie (mol N/ha/jr)	Met toename (ha gekarteerd)	Grootste toename (mol N/ha/jr)	Met afname (ha gekarteerd)	Grootste afname (mol N/ha/jr)
Totaal	40.798,42	7.202,53	40.798,42	1,15	0,00	0,00

Per gebied	Berekend (ha gekarteerd)	Hoogste totale depositie (mol N/ha/jr)	Met toename (ha gekarteerd)	Grootste toename (mol N/ha/jr)	Met afname (ha gekarteerd)	Grootste afname (mol N/ha/jr)
Veluwe (57)	40.743,66	7.202,53	40.743,66	1,15	0,00	0,00
Rijntakken (38)	54,76	2.184,09	54,76	0,18	0,00	0,00

Situatie 1, Rekenjaar 2022


1 Landbouw | Stalemissies

Naam	Bron H	Uittreedhoogte	<u>5,0 m</u>	NH ₃	1.564,0 kg/j
Locatie	181471, 490933	Warmteinhoud	<u>0,000 MW</u>		
Wijze van ventilatie	Niet geforceerd				
Temporele variatie	Dierverblijven				

Diersoort	RAV-code - Omschrijving	BWL-code	Aantal dieren	Stof	Emissiefactor (kg/dier/j)	Reductie	Emissie
	A3.100 - overige huisvestingssystemen (Rundvee; vrouwelijk jongvee tot 2 jaar)	Overig	285	NH ₃	4,4	-	1.254,0 kg/j
	A7.100 - overige huisvestingssystemen (Rundvee; fokstieren en overig rundvee ouder dan 2 jaar)	Overig	50	NH ₃	6,2	-	310,0 kg/j

2 Landbouw | Stalemissies

Naam	Bron F	Uittreedhoogte	<u>5,0 m</u>	NH ₃	176,0 kg/j
Locatie	181441, 490905	Warmteinhoud	<u>0,000 MW</u>		
Wijze van ventilatie	Niet geforceerd				
Temporele variatie	Dierverblijven				

Diersoort	RAV-code - Omschrijving	BWL-code	Aantal dieren	Stof	Emissiefactor (kg/dier/j)	Reductie	Emissie
	A3.100 - overige huisvestingssystemen (Rundvee; vrouwelijk jongvee tot 2 jaar)	Overig	40	NH ₃	4,4	-	176,0 kg/j

Disclaimer

Hoewel verstrekte gegevens kunnen dienen ter onderbouwing van een vergunningaanvraag, kunnen er geen rechten aan worden ontleend. De eigenaar van AERIUS aanvaardt geen aansprakelijkheid voor de inhoud van de door de gebruiker aangeboden informatie. Bovenstaande gegevens zijn enkel bruikbaar tot er een nieuwe versie van AERIUS beschikbaar is. AERIUS is een geregistreerd handelsmerk in Europa. Alle rechten die niet expliciet worden verleend, zijn voorbehouden.

Rekenbasis

Deze berekening is tot stand gekomen op basis van

AERIUS versie	2021.2_20221004_3d4bf05159
Database versie	2021.2_3d4bf05159

Voor meer informatie over de gebruikte methodiek en data zie:
<https://www.aerius.nl/>