

*Dit document bevat rekenresultaten van AERIUS Calculator. Het betreft de hoogst berekende stikstofbijdragen per stikstofgevoelig Natura 2000-gebied, op basis van rekenpunten die overlappen met habitattypen en/of leefgebieden die aangewezen zijn in het kader van de Wet natuurbescherming, gekoppeld aan een aangewezen soort, of nog onbekend maar mogelijk wel relevant.*

*De berekening op basis van stikstofemissies gaat uit van de componenten ammoniak (NH<sub>3</sub>) en/of stikstofoxide (NO<sub>x</sub>).*

*Wilt u verder rekenen of gegevens wijzigen? Importeer de pdf dan in Calculator. Voor meer toelichting verwijzen wij u naar de website [www.aerius.nl](http://www.aerius.nl).*

## Berekening Situatie 1 en Situatie 2

- Kenmerken
- Samenvatting emissies
- Depositieresultaten
- Gedetailleerde emissiegegevens

Verdere toelichting over deze PDF kunt u vinden in een bijbehorende leeswijzer. Deze leeswijzer en overige documentatie is te raadplegen via:  
<https://www.aerius.nl/handleidingen-en-leeswijzers>.

# AERIUS CALCULATOR

## Contact

Rechtspersoon	Inrichtingslocatie
ASR landelijk vastgoed	Archimedeslaan 10, 3584 BB Utrecht

## Activiteit

Omschrijving	AERIUS kenmerk	
Intern salderen Koeweg	RiGzrqPwkX8c	
Datum berekening	Rekenjaar	Rekenconfiguratie
02 september 2020, 11:29	2020	Berekend voor natuurgebieden

## Totale emissie

	Situatie 1	Situatie 2	Vershil
NOx	9,47 kg/j	9,45 kg/j	-0,02 kg/j
NH <sub>3</sub>	< 1 kg/j	< 1 kg/j	-0,20 kg/j

## Resultaten

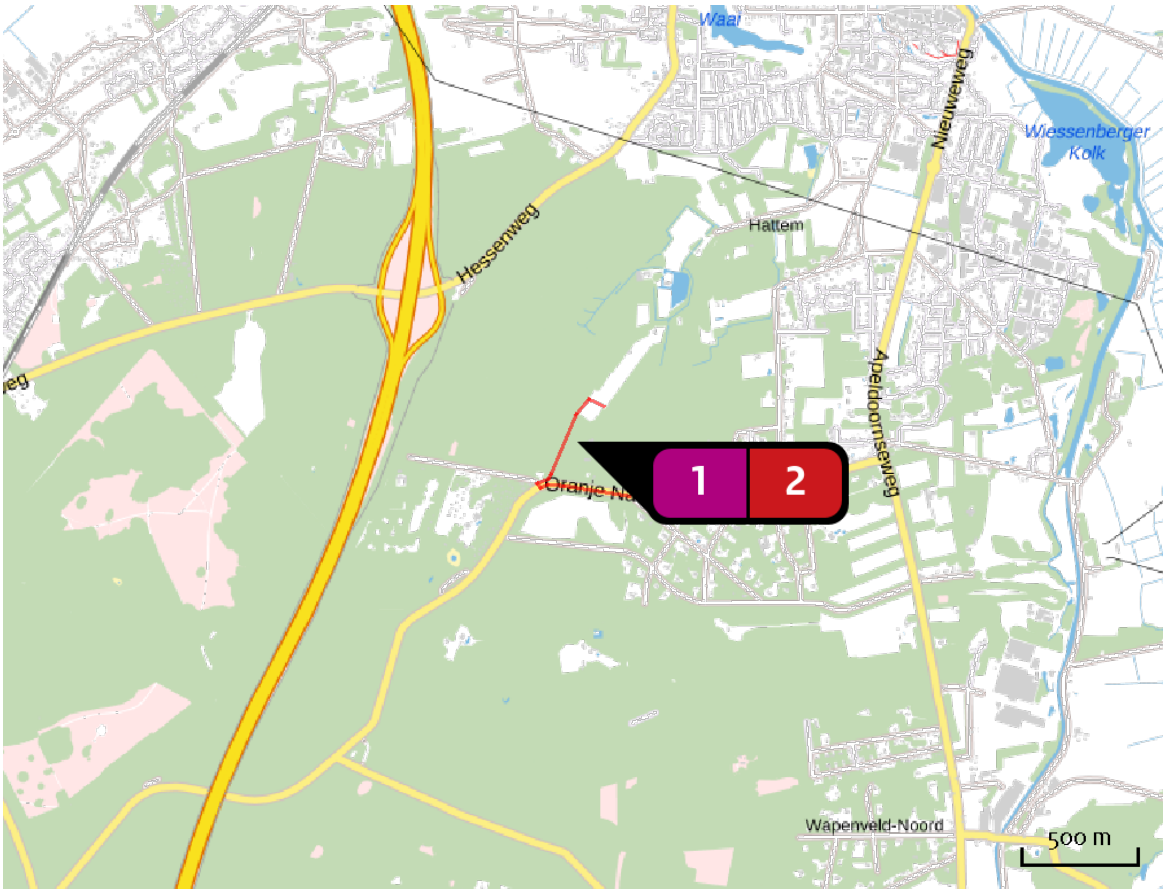
Hectare met  
hoogste verschil  
(mol/ha/j)

Natuurgebied	Vershil
Veluwe	0,00

## Toelichting

Intern salderen Koeweg 11-13.

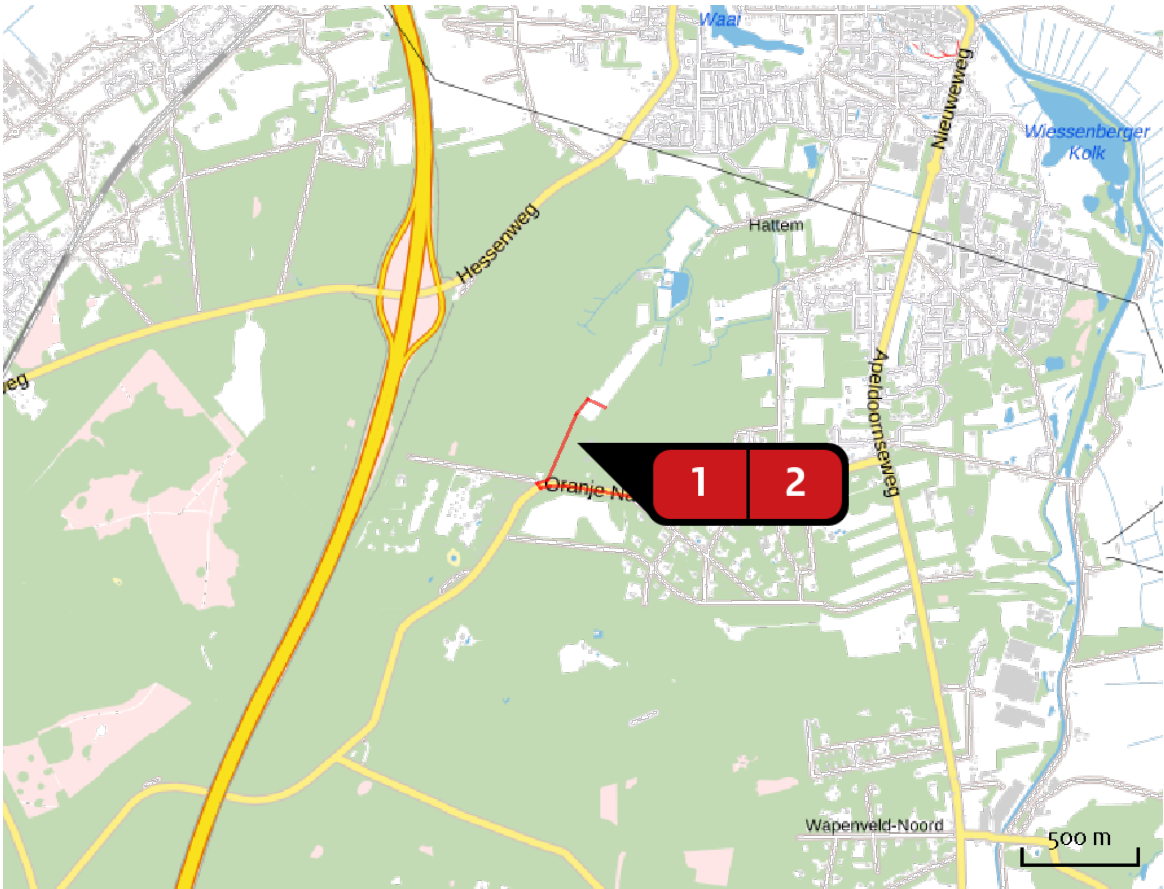
Locatie  
Situatie 1



Emissie  
Situatie 1

Bron Sector		Emissie NH <sub>3</sub>	Emissie NO <sub>x</sub>
1	Bron 1 Plan   Plan	-	6,06 kg/j
2	Bron 2 Wegverkeer   Buitenwegen	< 1 kg/j	3,41 kg/j

Locatie  
Situatie 2



Emissie  
Situatie 2

Bron Sector		Emissie NH <sub>3</sub>	Emissie NO <sub>x</sub>
1	Bron 1 Mobiele werktuigen   Bouw en Industrie	-	8,11 kg/j
2	Bron 2 Wegverkeer   Buitenwegen	< 1 kg/j	1,34 kg/j

Resultaten  
stikstof  
gevoelige  
Natura 2000  
gebieden  
(mol/ha/j)

Natuurgebied	Hectare met hoogste verschil			Verskil op (bijna) overbelaste hexagonen*
	Situatie 1	Situatie 2	Vershil	
Veluwe	0,04	0,05	0,00	

\* Als de hoogste depositietoename plaatsvindt op een hexagoon waar géén sprake is van een (naderende) stikstofoverbelasting, dan is de hoogste toename op een hexagoon met wel een (naderende) stikstofoverbelasting in deze kolom weergegeven.

Resultaten  
per  
habitatype  
(mol/ha/j)

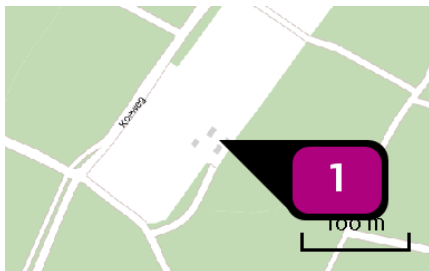
voor de 10  
stikstofgevoelige  
Natura 2000-  
gebieden met het  
hoogste resultaat

## Veluwe

Habitatype	Hectare met hoogste verschil		Verskil	Verskil op (bijna) overbelaste hexagonen*
	Situatie 1	Situatie 2		
Lg14 Eiken- en beukenbos van lemige zandgronden	0,04	0,05	0,00	
ZGLg01 Permanente bron & Langzaam stromende bovenloop	0,04	0,05	0,00	
Hg190 Oude eikenbossen	0,05	0,05	0,00	
Hg120 Beuken-eikenbossen met hulst	0,01	0,01	0,00	
ZGL4030 Droge heiden	0,01	0,01	0,00	

\* Als de hoogste depositietoename plaatsvindt op een hexagoon waar géén sprake is van een (naderende) stikstofoverbelasting, dan is de hoogste toename op een hexagoon met wel een (naderende) stikstofoverbelasting in deze kolom weergegeven.

Emissie  
(per bron)  
Situatie 1



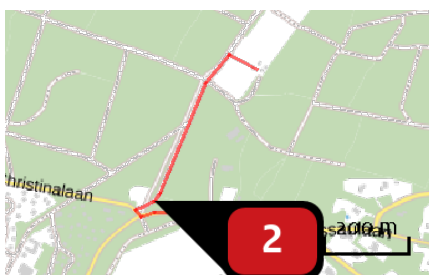
Naam

Locatie (X,Y)

NOx

Bron 1  
199966, 497113  
6,06 kg/j

Sector	Categorie	Omschrijving	Eenheden	Stof	Emissie
	Woningen (nieuwbouw): Vrijstaande woning	Oude situatie woning	2,0	NOx	6,06 kg/j



Naam

Locatie (X,Y)

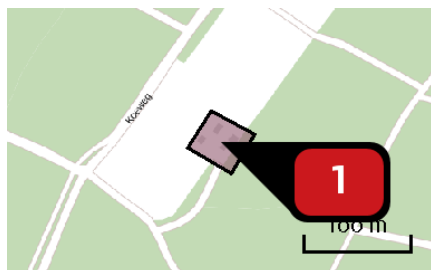
NOx

NH3

Bron 2  
199712, 496799  
3,41 kg/j  
< 1 kg/j

Soort	Voertuig	Aantal voertuigen	Stof	Emissie
Standaard	Licht verkeer	34,4 / etmaal	NOx NH3	3,41 kg/j < 1 kg/j

Emissie  
(per bron)  
Situatie 2



Naam

Bron 1

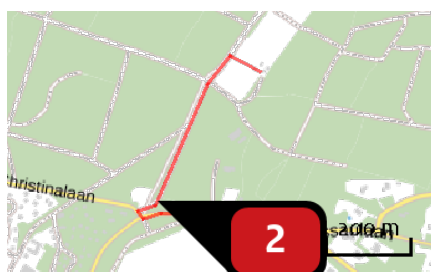
Locatie (X,Y)

199961, 497108

NOx

8,11 kg/j

Voertuig	Omschrijving	Brandstof verbruik (l/j)	Uitstoot hoogte (m)	Spreiding (m)	Warmte inhoud (MW)	Stof	Emissie
AFW	Shovel		4,0	4,0	0,0	NOx	< 1 kg/j
AFW	Mobiele kraan		4,0	4,0	0,0	NOx	4,80 kg/j
AFW	Betonpomp		4,0	4,0	0,0	NOx	< 1 kg/j
AFW	Minigraver		4,0	4,0	0,0	NOx	< 1 kg/j
AFW	Graafmachine		4,0	4,0	0,0	NOx	1,26 kg/j



Naam

Bron 2

Locatie (X,Y)

199714, 496802

NOx

1,34 kg/j

NH3

&lt; 1 kg/j

Soort	Voertuig	Aantal voertuigen	Stof	Emissie
Standaard	Licht verkeer	900,0 / jaar	NOx NH3	< 1 kg/j < 1 kg/j
Standaard	Middelzwaar vrachtverkeer	36,0 / jaar	NOx NH3	< 1 kg/j < 1 kg/j
Standaard	Zwaar vrachtverkeer	350,0 / jaar	NOx NH3	1,01 kg/j < 1 kg/j

## Disclaimer

Hoewel verstrekte gegevens kunnen dienen ter onderbouwing van een vergunningaanvraag, kunnen er geen rechten aan worden ontleend. De eigenaar van AERIUS aanvaardt geen aansprakelijkheid voor de inhoud van de door de gebruiker aangeboden informatie. Bovenstaande gegevens zijn enkel bruikbaar tot er een nieuwe versie van AERIUS beschikbaar is. AERIUS is een geregistreerd handelsmerk in Europa. Alle rechten die niet expliciet worden verleend, zijn voorbehouden.

## Rekenbasis

Deze berekening is tot stand gekomen op basis van:

AERIUS            versie 2019A\_20200805\_f3dee6357e

Database        versie 2019A\_20200805\_f3dee6357e

Voor meer informatie over de gebruikte methodiek en data zie:

<https://www.aerius.nl/nl/factsheets/release/aerius-calculator-2019A>