




Hoogte tabel Zwemwater			
Nummer	Minimum Hoogte	Maximum Hoogte	Kleur
1	-100.00	-5.00	
2	-5.00	-3.00	
3	-3.00	-1.00	
4	-1.00	0.00	
5	0.00	0.20	
6	0.20	30.00	

Getekend door WAV		Gecontroleerd door GL	Schaal 1:2000	Goedgekeurd	Blad 1	Aantal 3	Datum van Peiling 02-03-2022	Documentstatus
Projectnummer 1003-001	Tekeningnummer	Besteknummer	Formaat A3	Documenttype Verschilkr	Datum van uitgave 09-03-2022	Opname methode: SB+HP		
<div>Project Zwemwater Eiland van Maurik</div> <div>Opdrachtgever: Afdeling VV/HH</div> <div>Wij meten in opdracht van de: prov. Gelderland</div> <div>Documentnaam Eiland van Maurik</div>					REV.		<div></div>	
					OPMERKINGEN			
					Waterpeil + 4.07 m NAP			
					<div><div></div></div> Ballenlijn			
<div><div><div></div></div><div>provincie Gelderland</div></div>								