









Hoogte tabel Zwemwater			
Nummer	Minimum Hoogte	Maximum Hoogte	Kleur
1	-100.00	-5.00	
2	-5.00	-3.00	
3	-3.00	-1.00	
4	-1.00	0.00	
5	0.00	0.20	
6	0.20	30.00	

Getekend door WAV		Gecontroleerd door AdM		Schaal 1:2000	Goedgekeurd Blad 1	Aantal 4	Datum van Pelling 21-04-2016	Documentstatus	
Projectnummer 2016032	Tekeningnummer	Besteknummer	Formaat A3	Documenttype Versieklrt	Datum van uitgave 30-11-2016	Opname methodiek SB+HP			
<div>Project Zwemwater Zandmeren</div> <div>Opdrachtgever Afdeling VV/HH</div> <div>Wij meten in opdracht van de prov. Gelderland</div> <div>Documentnaam Zandmeren_20160421_REV01</div>					REV.		D.D.	GET.	ACC.
					OPMERKINGEN				
					Waterpeil + 0.53 m NAP				
D:\Projecten\01 WERKMAP 2016\01 RC_2016032 Productie Gelderland\01-2015-1671-1.png					Meetbureau G2 Floralaan 2 9301 KE Roden 0594-280145 info@qtwee.nl				
E:\Vorderingen - kopie\02 Kiezelingslag_2008.jpg									