provincie
Gelderland

N831 A2-Rotonde Alemsestoep aanleg vrijliggend fietspad en verleggen watergangen

Legenda

-o-o-o-	eigendomsgrens provincie Gelderland
—	kadastrale grens
■	hoofdrijbaan asfalt
▨	fietspad asfalt
🟥	fietspad asfalt (rood)
▨	trottoir (tegels)
🟫	inrit (elementenverharding)
▨	betonverharding geleiders (stencilprint) kleur: grijs
▢	watergang (waterstructuur)
🟩	taluds (groenstructuur)
🟨	berm (groenstructuur)
○	bomen (bestaand)
⊗	bomen (verwijderen)

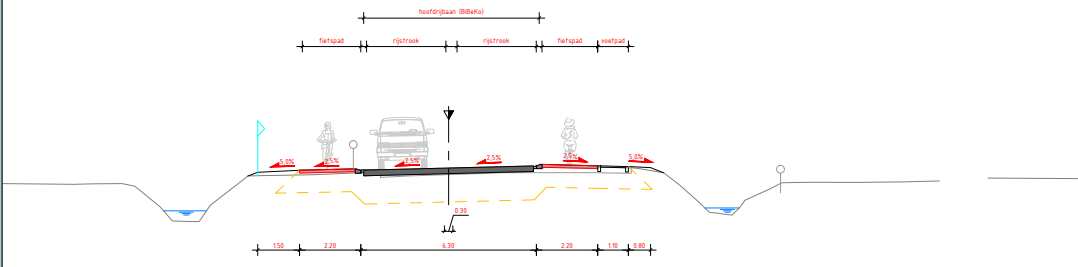
hoofdrijbaan (BiBeKo)
fietspad
rijstrook
rijstrook
fietspad
voetpad
5,0%
2,5%
2,5%
2,5%
2,5%
5,0%
0.30
1.50
2.20
6.30
2.20
1.10
0.80

DOORSNEDE 1
SCHAAL 1 : 100 17.388

DOORSN
SCHAAL 1 : 100

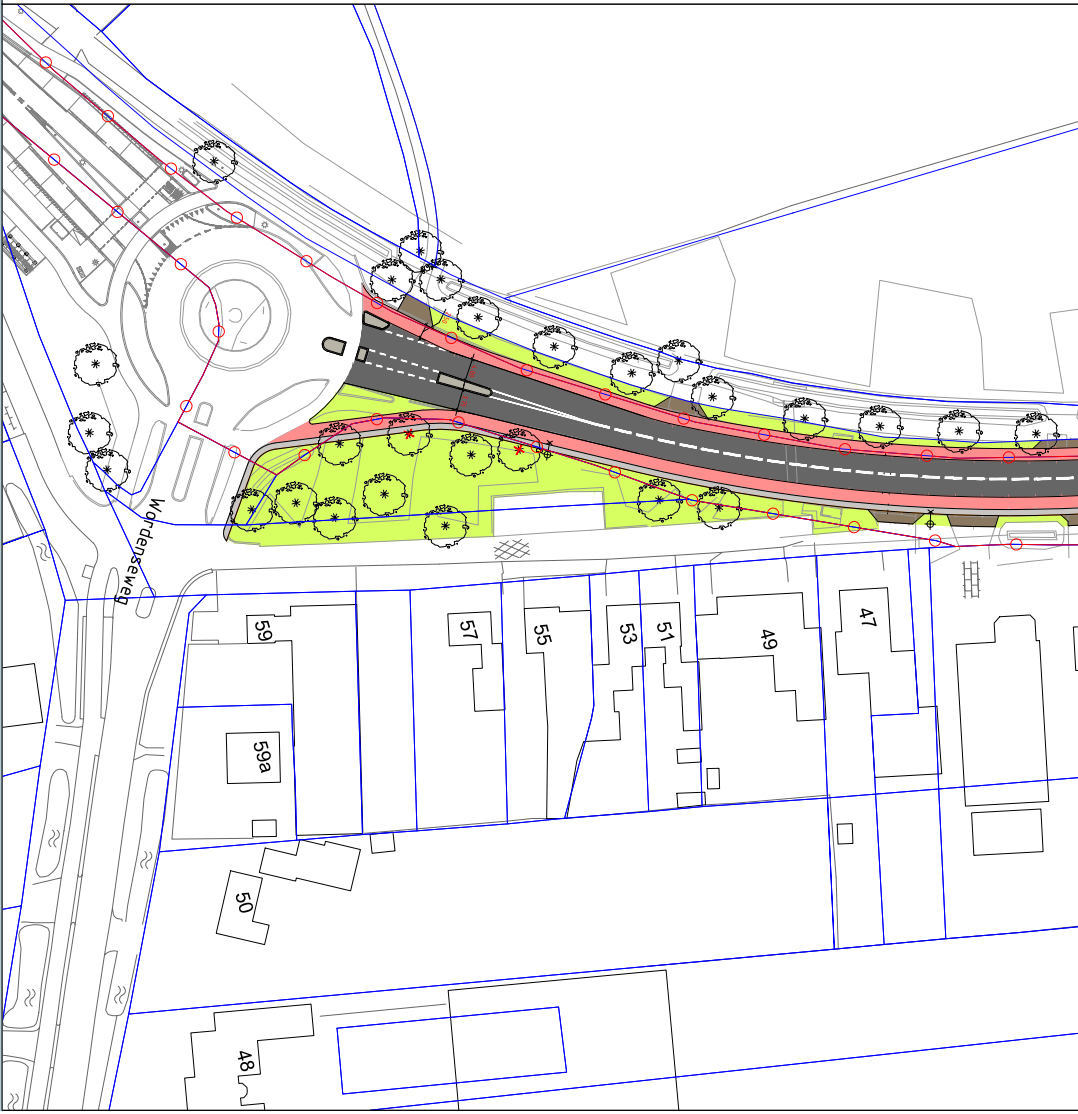
Wordenseweg
59
57
55
53
51
49
47
59a
50
48

Provincie Gelderland
Afdeling Uitvoering Werken

Auteur: Provincie Gelderland
Schaal: 1:500

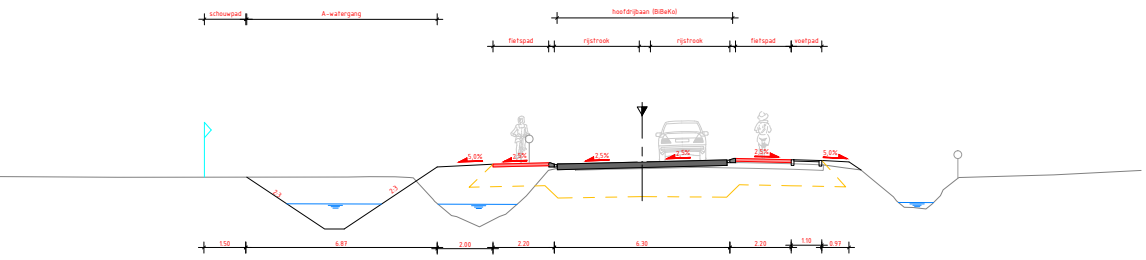
schouwpad
A-watergang
hoofdrijbaan (BiBeKo)
fietspad
rijstrook
rijstrook
fietspad
voetpad
5,0%
2,5%
2,5%
2,5%
2,5%
5,0%
2:3
2:3
1.50
6.87
2.00
2.20
6.30
2.20
1.10
0.97

NEDE 2
17.458

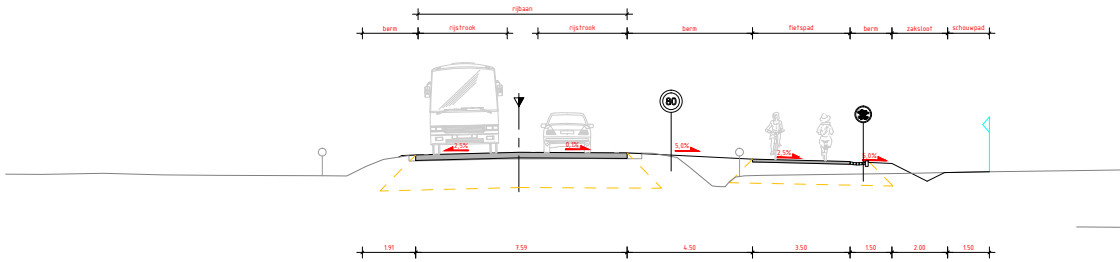
rijbaan
berm
rijstrook
rijstrook
berm
fietspad
berm
zaksloot
schouwpad
80
2,5%
0,1%
5,0%
2,5%
5,0%
1.91
7.59
4.50
3.50
1.50
2.00
1.50

DOORSNEDE 3
SCHAAL 1 : 100
17.802

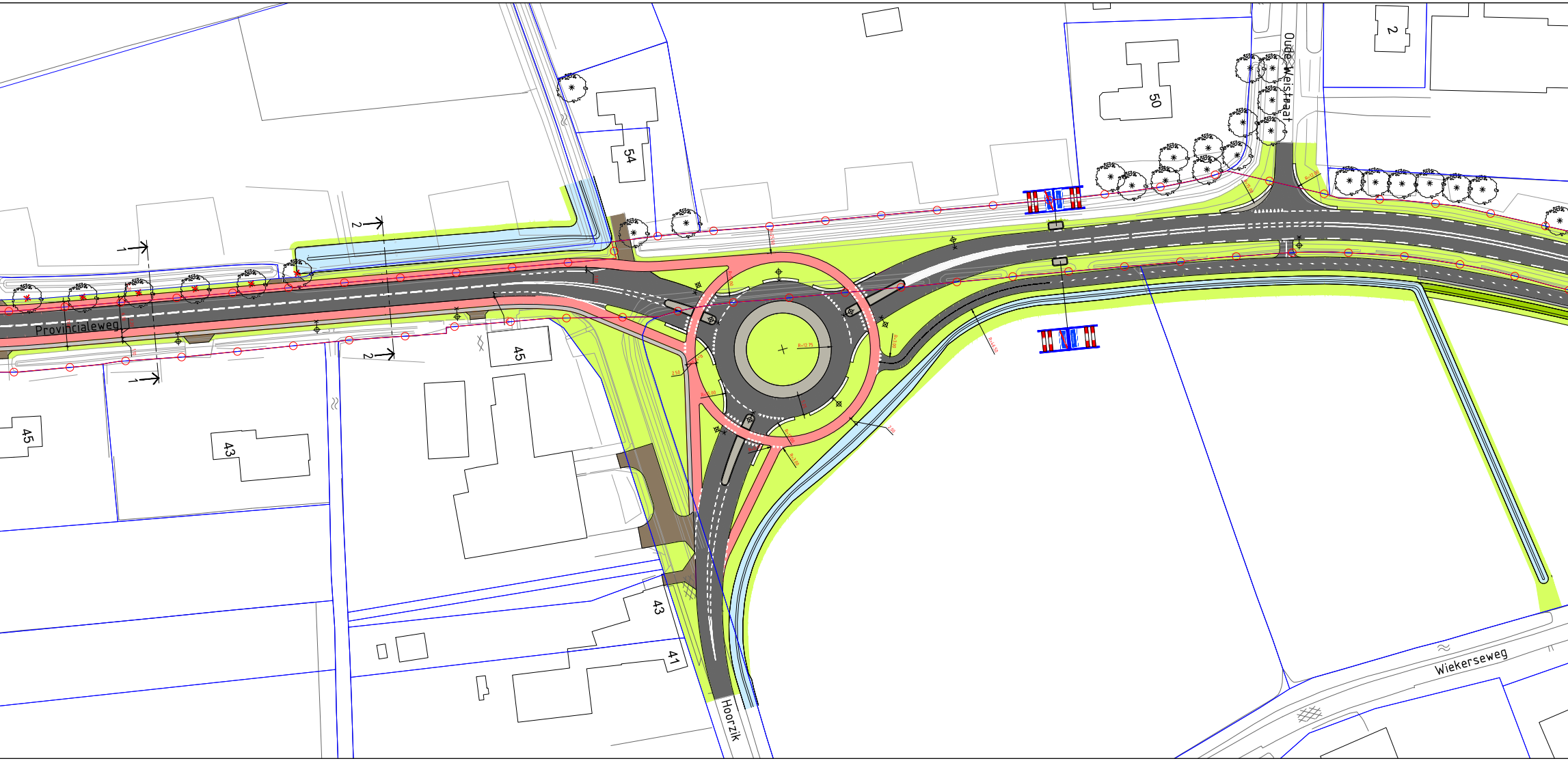
Provincialeweg
Oude Weistraat
Hoorzik
Wiekerseweg
54
50
2
45
45
43
43
41
1
1
2
2
R=12.75
R=25.50
R=15.00
R=15.00
R=12.00
R=3.00
R=3.00
R=3.00
R=12.00
R=15.00
5.25
2.50
2.00

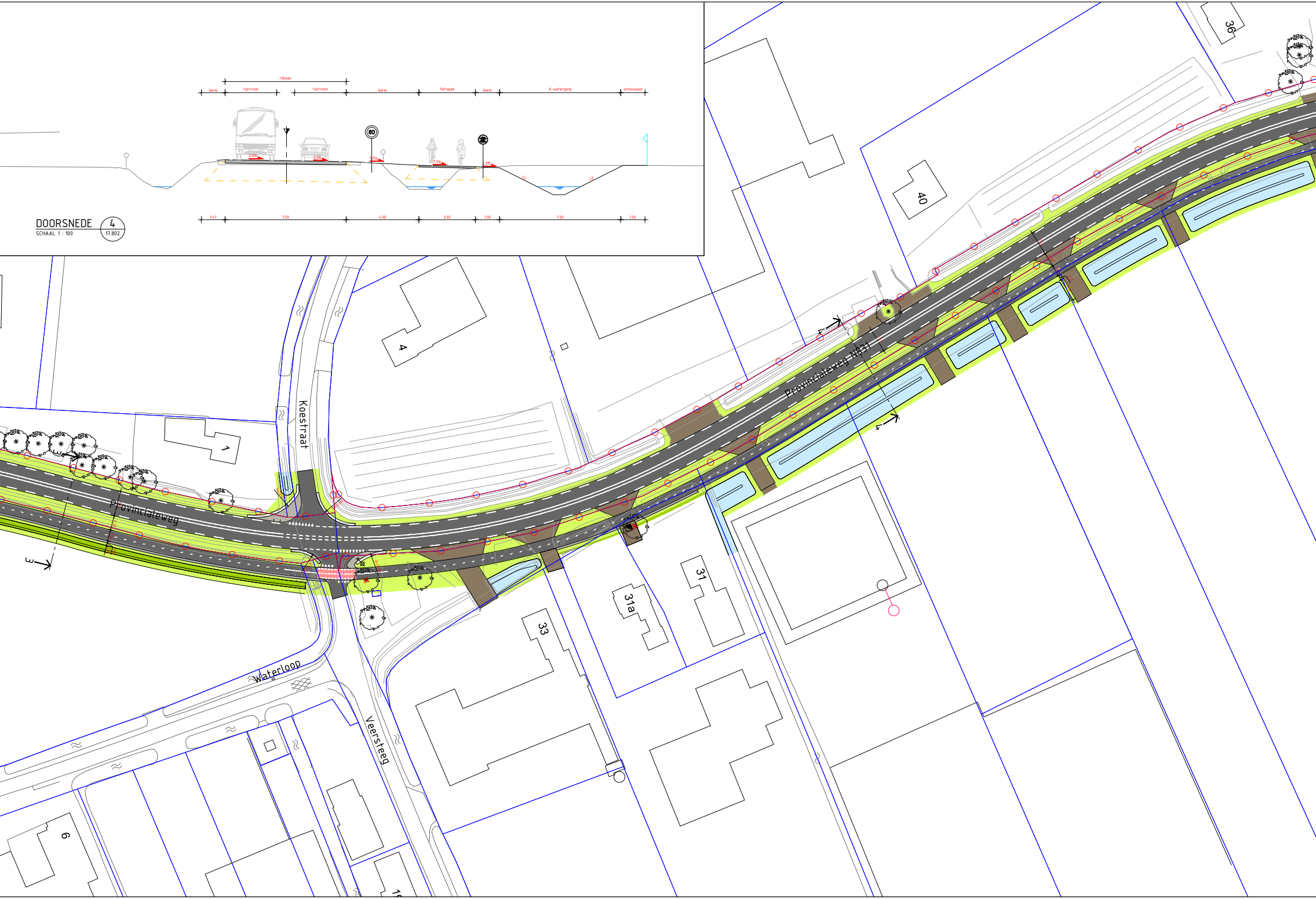
rijbaan
berm
rijstrook
rijstrook
berm
fietspad
berm
A-watergang
schouwpad
0,0%
2,5%
5,0%
2,5%
5,0%
80
1:2
1:2
1.47
7.50
4.50
3.50
1.50
7.50
1.50
DOORSNEDE
4
SCHAAL 1 : 100
17.802
36
40
4
1
Koestraat
Provincialeweg
Provincialeweg N831
3
4
4
33
31a
31
Waterloop
Veersteeg
6

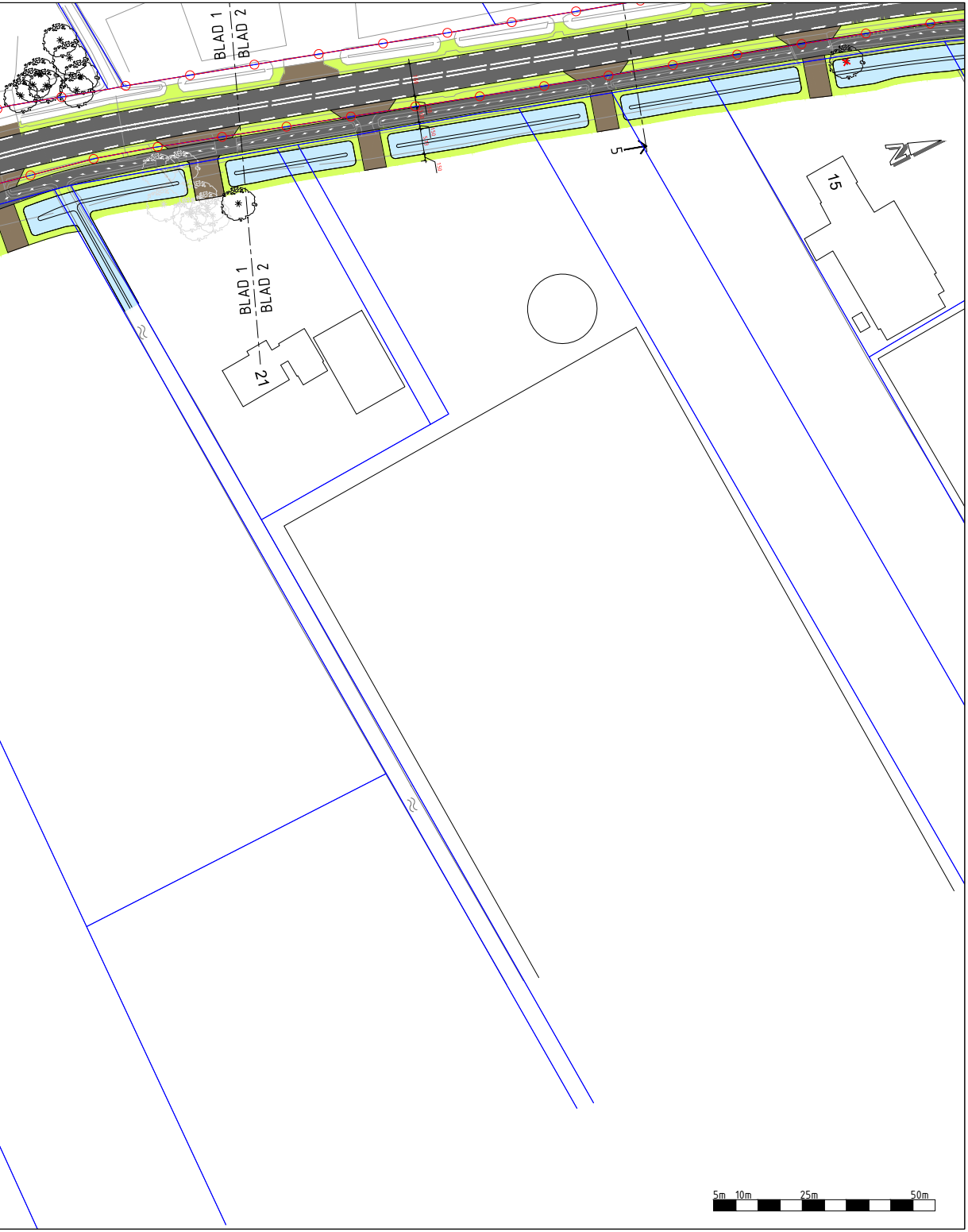
BLAD 1
BLAD 2
BLAD 1
BLAD 2
21
15
5
5m
10m
25m
50m