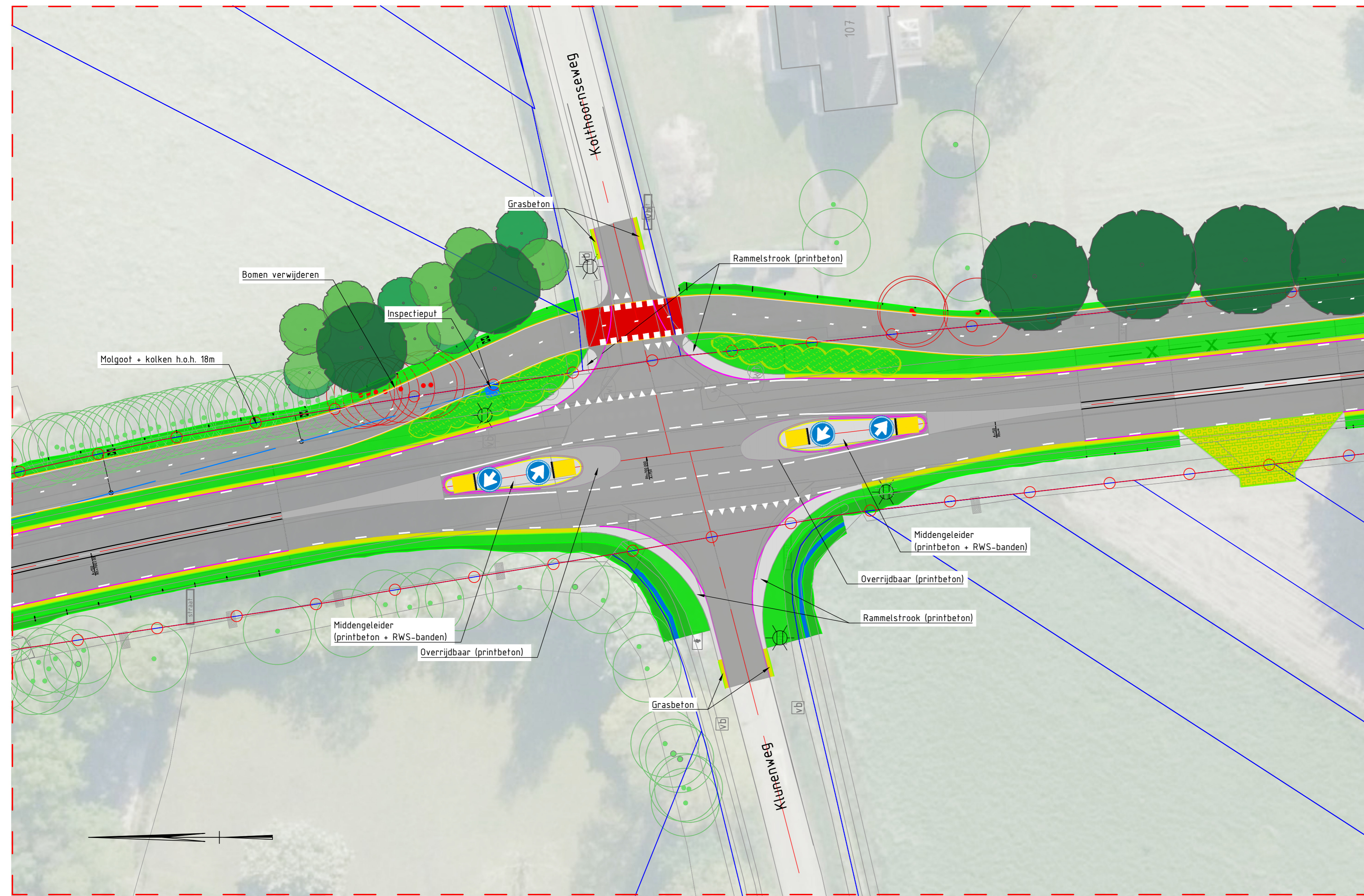


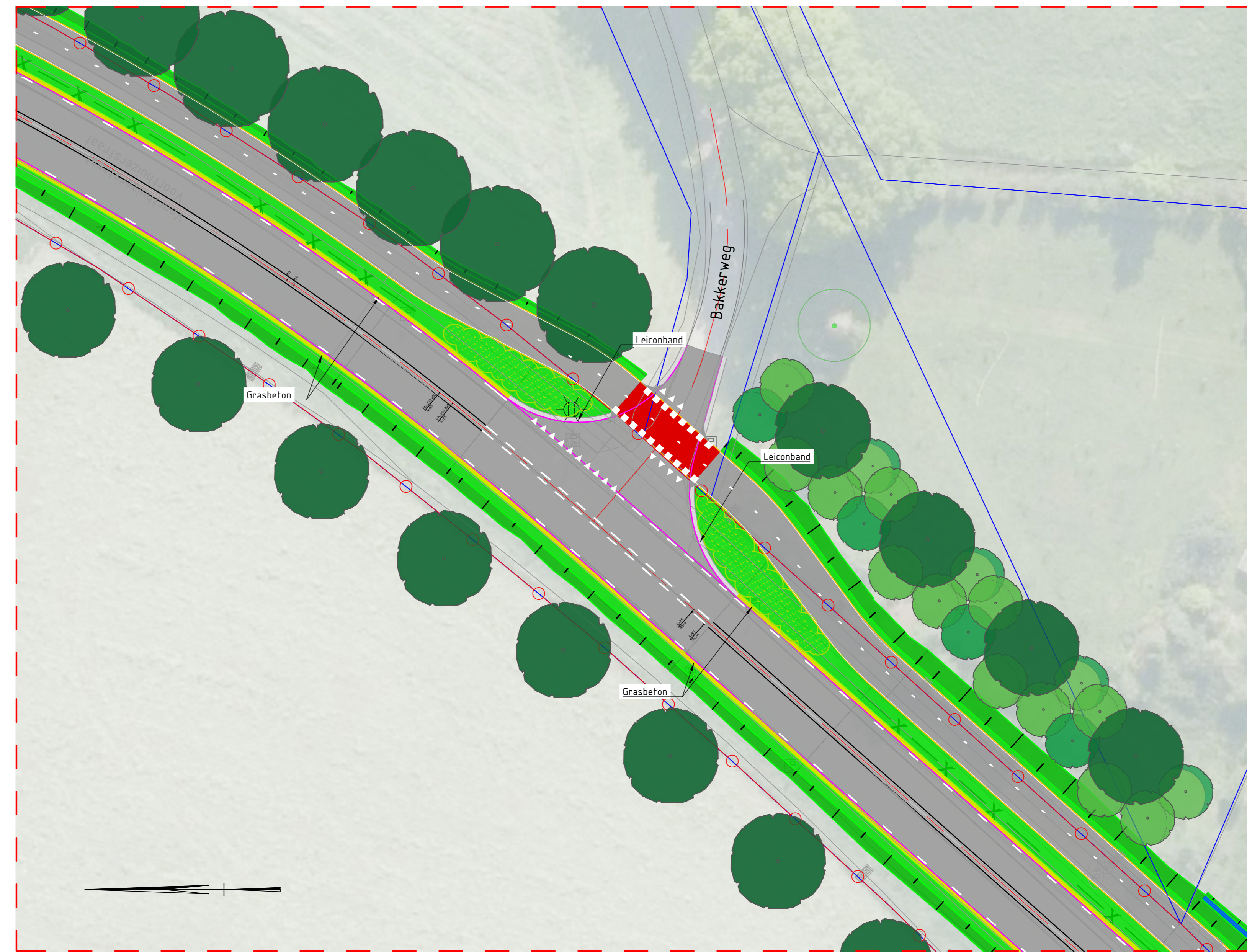
Situatie wegvak 3a

Schaal 1:500



Situatie kruising Klunenburgweg - Bato's weg (kraal 9)

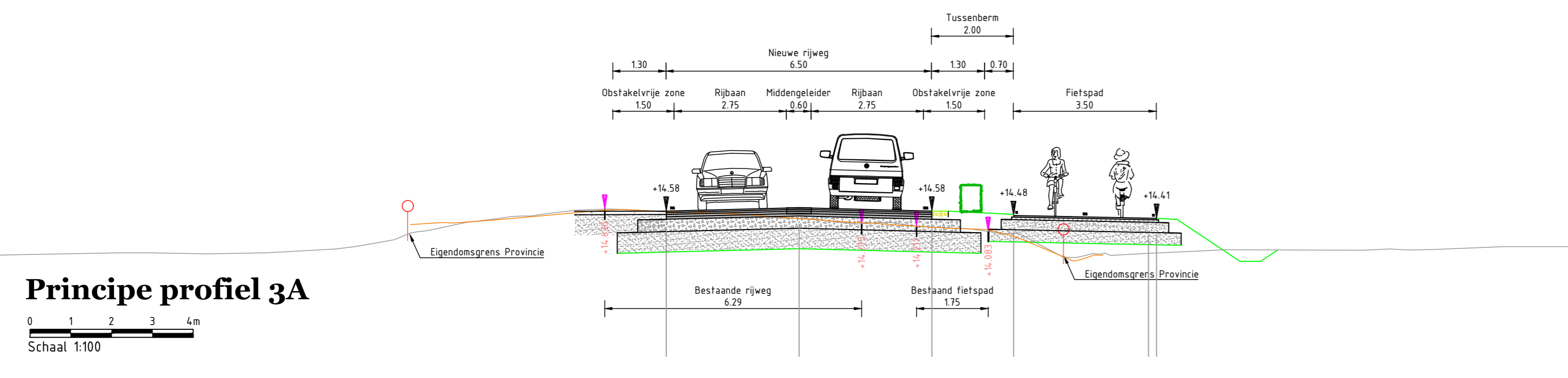
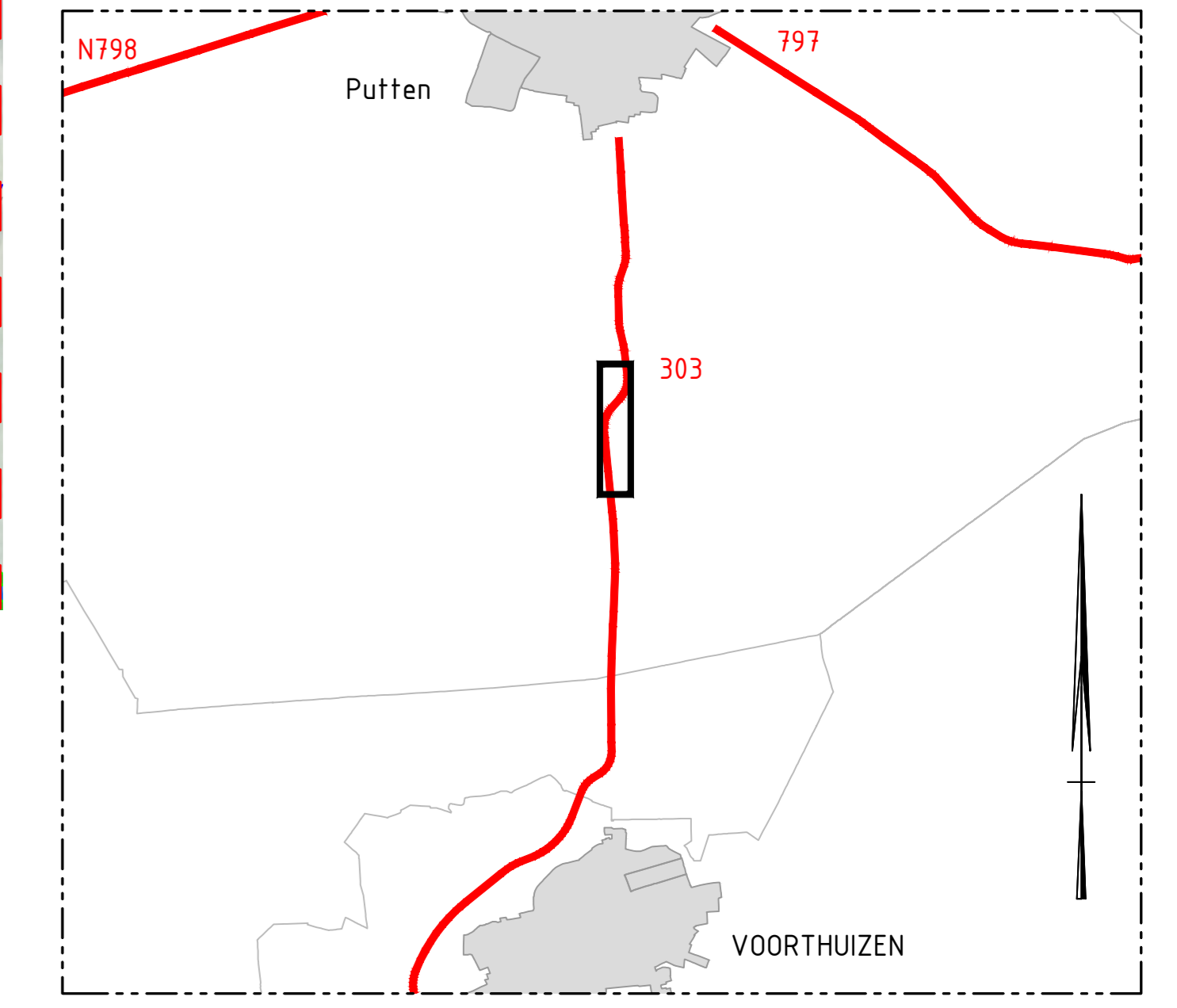
Schaal 1:250



Situatie kruising Bakkerweg

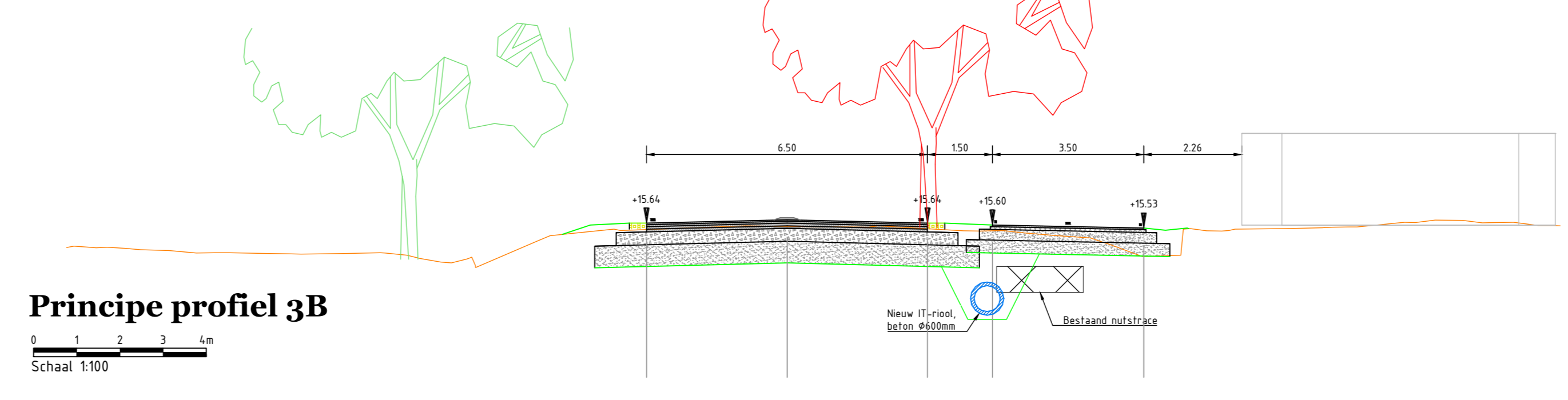
Schaal 1:250

- VERKLARING**
- Asfalt verharding hoofdrijbaan
 - Asfalt verharding fietspad
 - Zijkant berm (obstakel vrije zone)
 - Eigendomsgrans Provincie Gelderland
 - Kadastrale grens
 - Bestaande boom handhaven
 - Bestaande boom verwijderen
 - Bestaande watergang conform legger
 - Bestaande situatie op basis van BGT
 - Nieuwe boom
 - Nieuwe houtwal
 - Nieuwe haag



Principe profiel 3A

Schaal 1:500

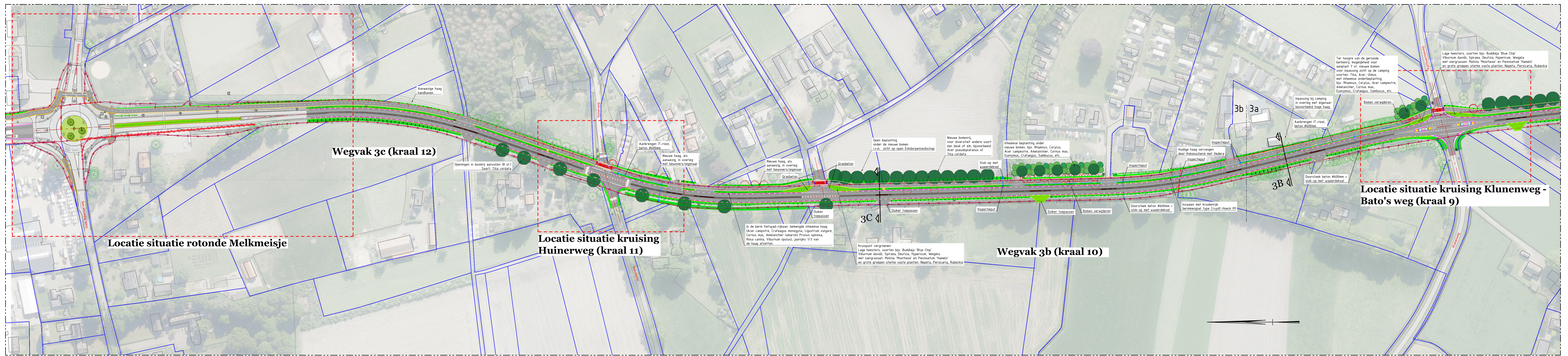


Principe profiel 3B

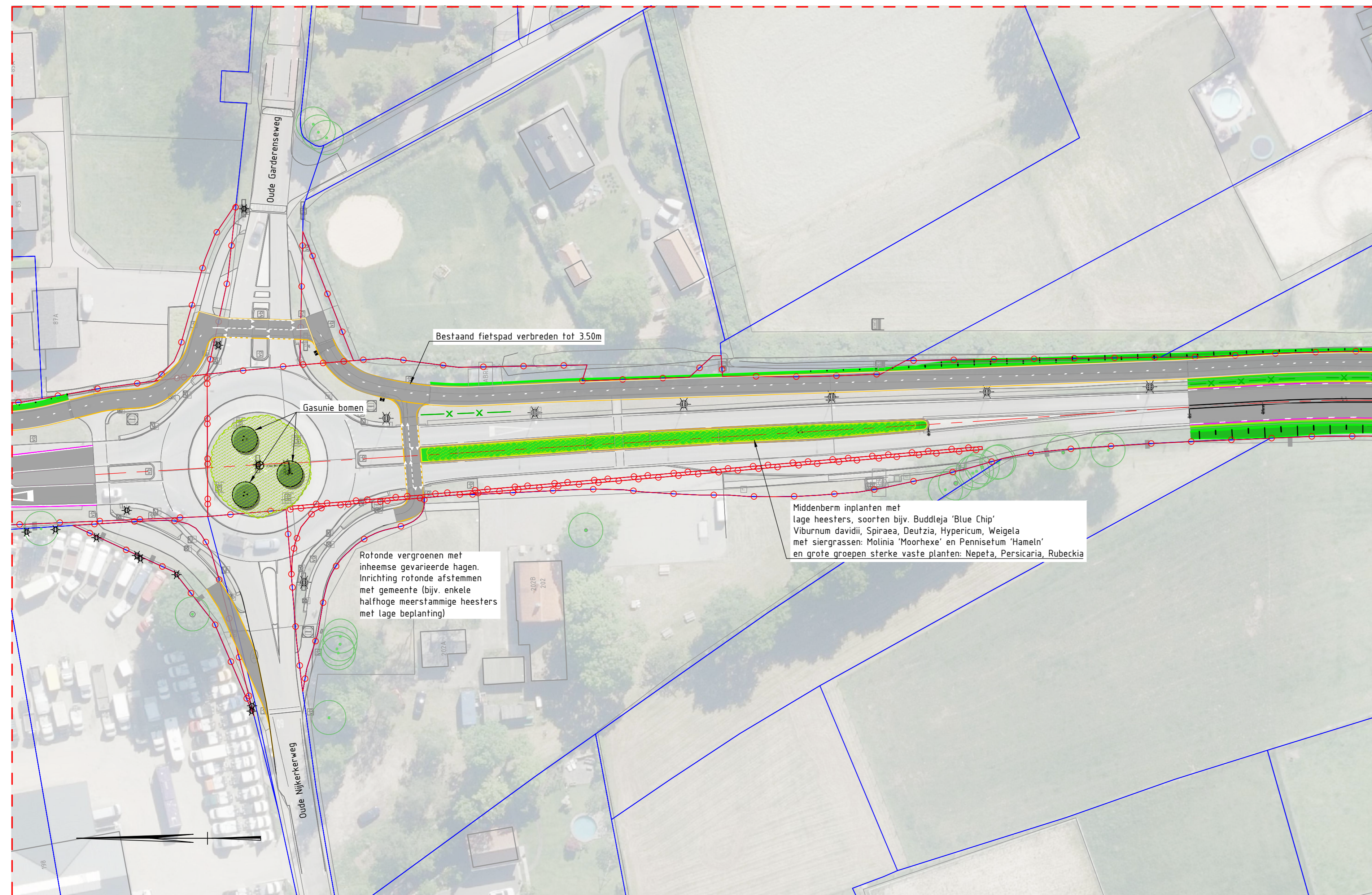
Schaal 1:500

provincie Gelderland		Afdeling Uitvoering Werken		bureau uitbesteding	
Team Ontwerp en Realisatie Werken				documentnummer:	
N303		Trajectaankoop Voorthuizen - Putten		documenttype:	
Definitief voorontwerp 60 km/h		Situatie + dwarsprofielen wegvak 3a		documentnummer:	
km 7.0-12.4				N303-209-DVO_V10-01P	
getekend	F. de Groot	datum	02-06-2023	schaal:	Zie blad
gecontroleerd	T. Reuvekamp	datum	02-06-2023	formaat:	A0-L (ISO)
vragegeven	J. van Eldik	datum	02-06-2023	projectnummer:
status	Concept	versie	V10	tekeningnummer:	N303-209-DVO_V10-01P

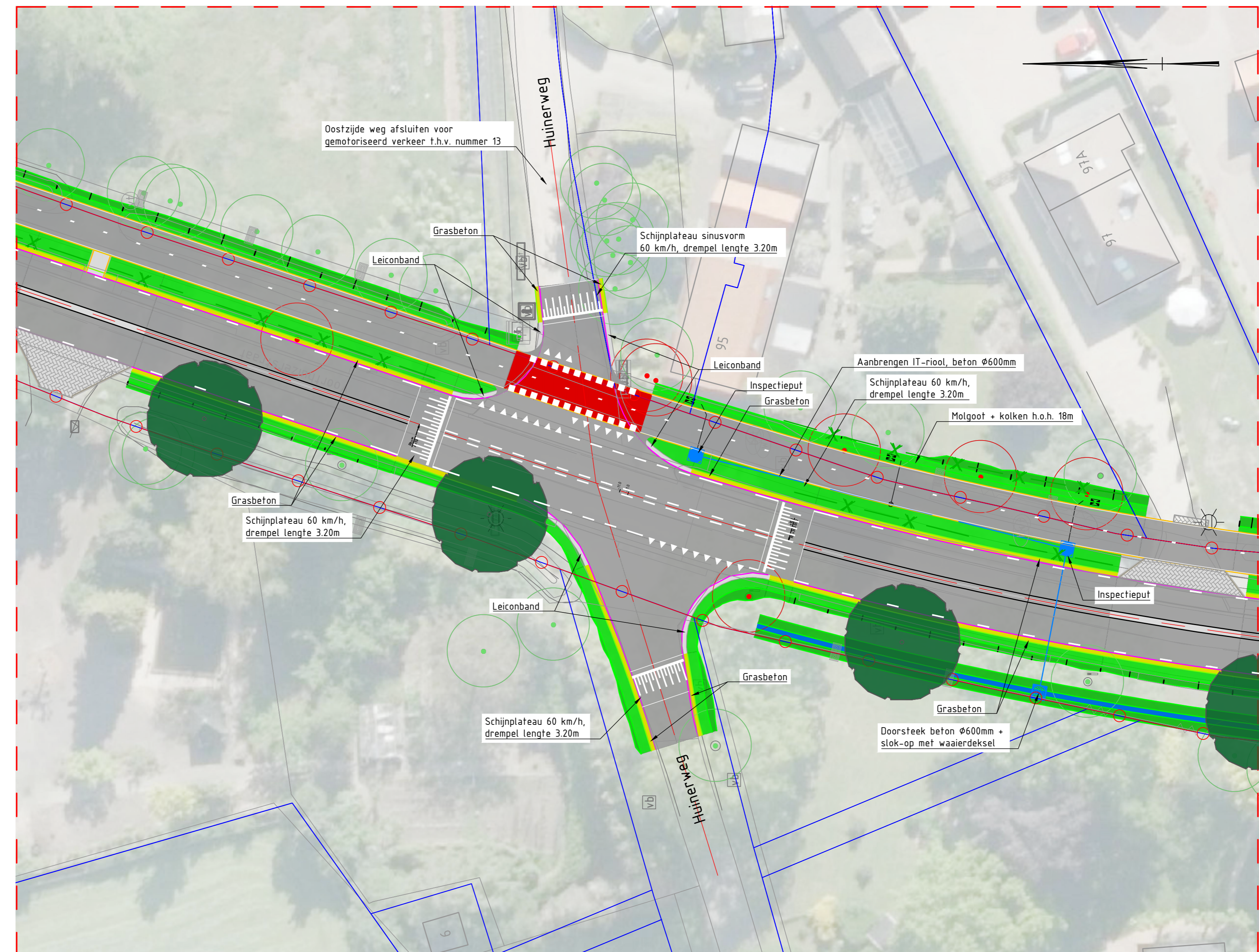
D:_PBR\ACT\Onderzoek AB-BG-Samenleving\100178_Buizen\invoering\N303\Act_Tekening\N303-209-DVO_V10-01P



Situatie wegvak 3b
Schaal 1:500



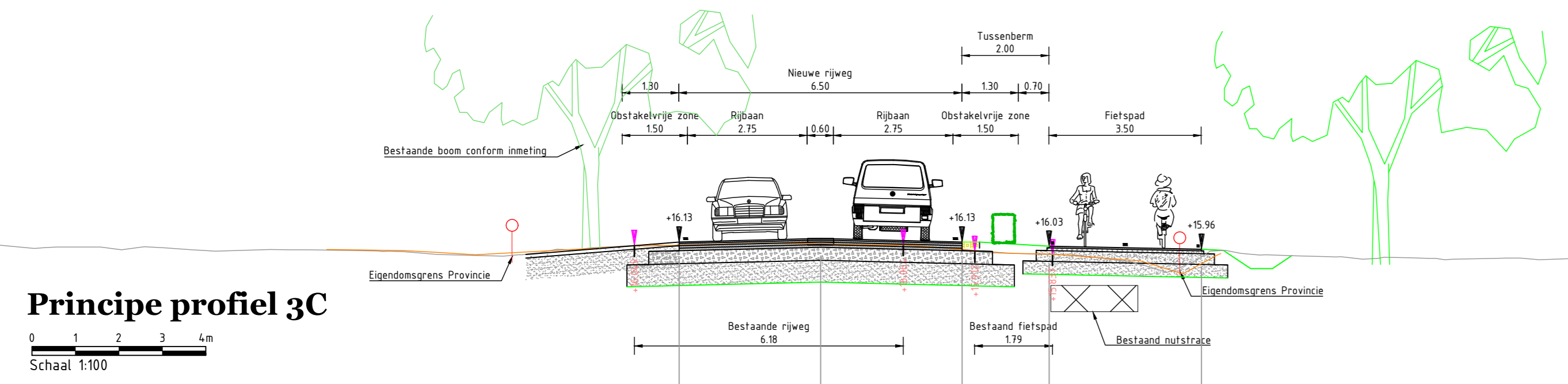
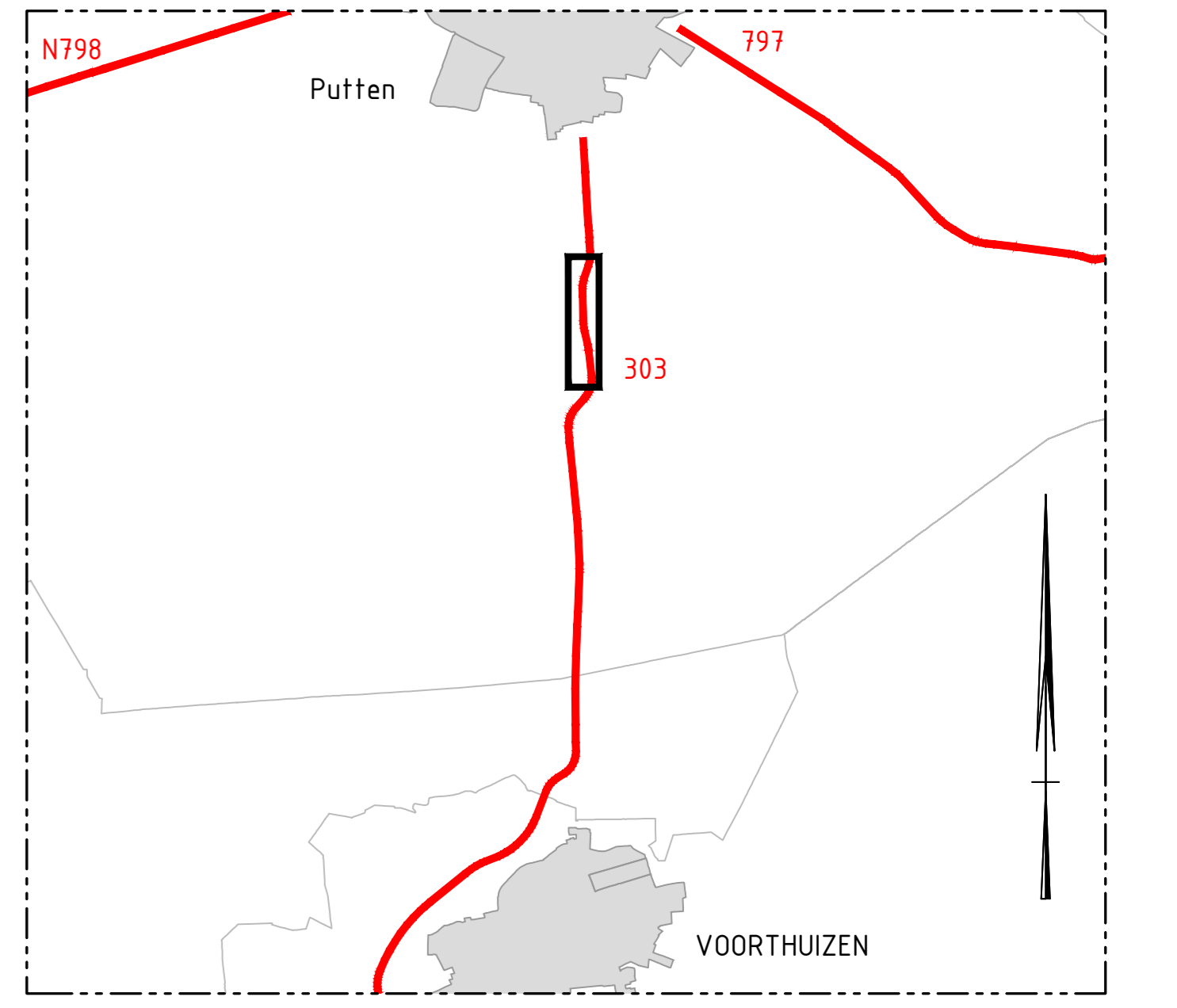
Situatie kruising Melkmeisje
Schaal 1:500



Situatie kruising Huinerweg (kraal 11)
Schaal 1:250

VERKLARING

- Asfalt verharding hoofdrijbaan
- Asfalt verharding fietspad
- Zijkant berm (obstakel vrije zone)
- Eigendomsgrens Provincie Gelderland
- Kadastrale grens
- Bestaande boom handhaven
- Bestaande boom verwijderen
- Bestaande watergang conform legger
- Bestaande situatie op basis van BGT
- Nieuwe boom
- Nieuwe houtwal
- Nieuwe haag



Principe profiel 3C
Schaal 1:100

provincie Gelderland		Afdeling Uitvoering Werken Team Ontwerp en Realisatie Werken		bureau uitbesteding
N303 Trajectaanpak Voorthuizen - Putten Definitief voorontwerp 60 km/h Situatie + dwarsprofielen wegvak 3b km 7.0-12.4		documentType: Tekening documentnummer: N303-209-DVO_V10-02P		besteknummer:
getekend F. de Groot	datum 02-06-2023	schaal: Zie blad	in bladen	bladnr.:
gecontroleerd T. Reuvekamp	datum 02-06-2023	formaat: A0-L (ISO)	projectnummer:	
vragegeven J. van Eldik	datum 02-06-2023	tekeningnummer: N303-209-DVO_V10-02P		
status Concept	versie V10			

D:_PBR\ALC\DW\303-A0-02-Samen\N303-209-DVO_V10-02P_01.dwg, 02-06-2023 10:00:00, Bureau voor de Infrastructuur, N303-209-DVO_V10-02P_01.dwg