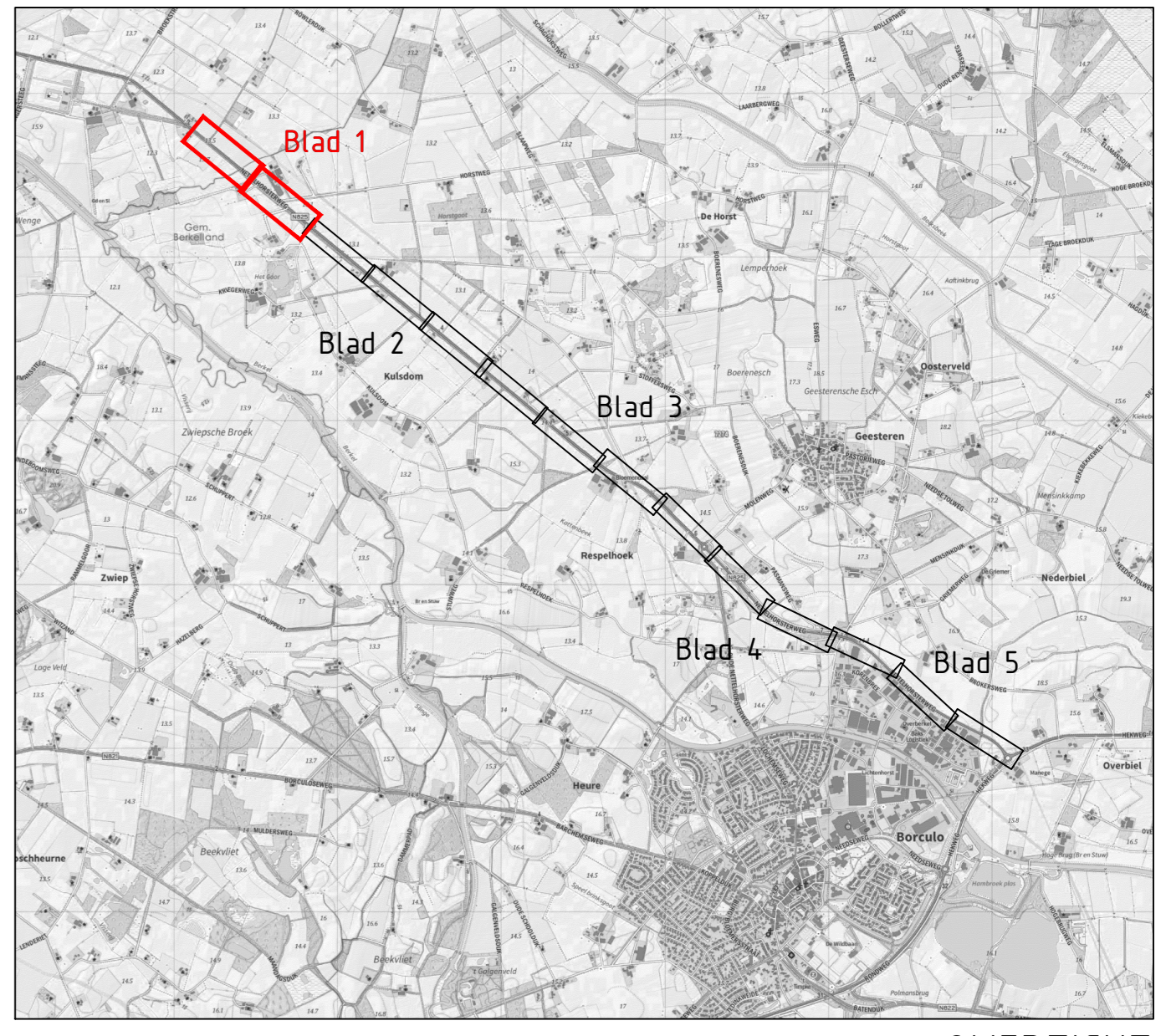
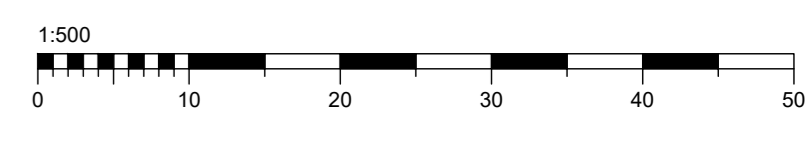


Legenda

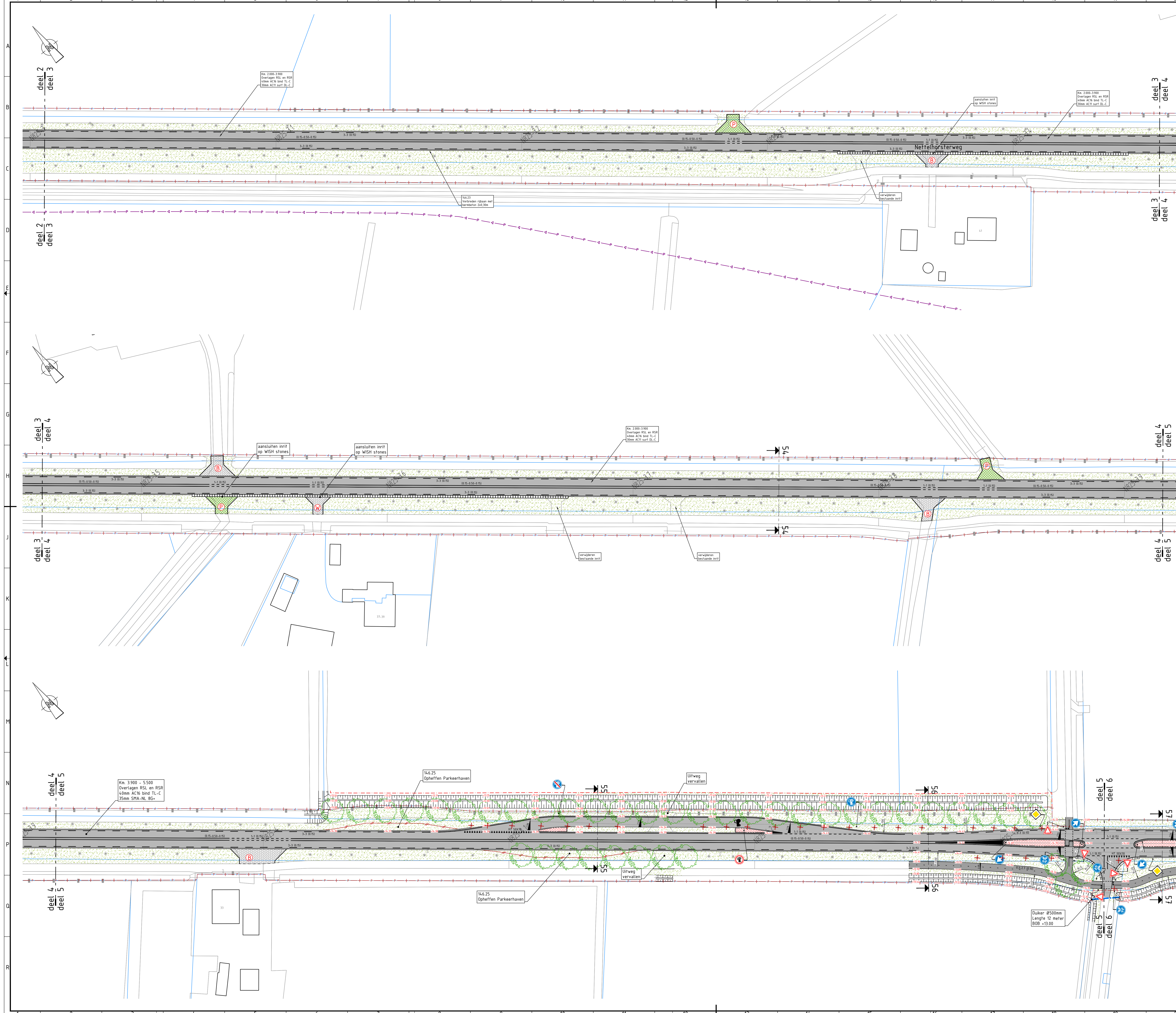
	verkeersbord		kantverharding
	wegwijzer		weg-as
	boom		kantopsluiting trottoirband RWS
	lichtmast		kabels en leidingstrook
	straatkolk		bochtbescherming
	trottoirkolk		watergang
	inspectieput riolering		vervallen/verwijderen watergang
	waarschuwingshek		aankoopgrens indicatief
	cai kast		aanplant haag
	openbare verlichting kast		nieuwe boom
	verkeersregelinstallatie kast		verwijderen boom
	brandkraan put		inrit
	picknicktafel		asfalt rijbaan
	gasput		asfalt (brom)fietspad
	N05-32		verharding geleider betonreus
	bebouwing		verharding grasbeton
	kadastrergrens met perceelnummer		aanplant bossage
	Eigendomsgrens provincie Gelderland		grasberm
	Bestuursgrens Gemeente		gebakken/beton klinkers
	Bovengrondse hoogspanningsleiding		hoogtelabel nieuwe situatie
	Perisleiding Waterschap Rijn en IJssel		verkaningspercentage rijbaan/fietspad

Masten in de directe nabijheid van hoogspanningsdraden en/of masten, worden voorzien van 2 waarschuwingsborden. Deze dienen 1,5m onder het armatuur bevestigd te worden in 2 richtingen.

DOORSNEDEN -- doorsnedennummer
 SCHAAL 1: 100 -- hectometernummer locatie dwarsprofiel



provincie Gelderland		Afdeling Gebiedsontwikkeling en Uitvoering Team Ontwerp en Team Realisatie	bureau uitbesteding
N825 Lochem - Borculo Trajectaankpak N825 traject 146 km 0.00 - km 8.40 Definitief Ontwerp - 2e fase		besteknummer:	documenttype:
Km 2.200 - 8.400		documentnummer:	
getekend Mark de Bakker gecontroleerd Dennis Lens vrijgegeven Ben van Ginkel status Concept	datum 24-01-2024 datum 24-01-2024 datum 24-01-2024 versie 1.0	schaal: 1:500 formaat: A0	in 7 bladen, bladnr: 01 projectnummer: 60750366 tekeningnummer: N825-60750366-313-01

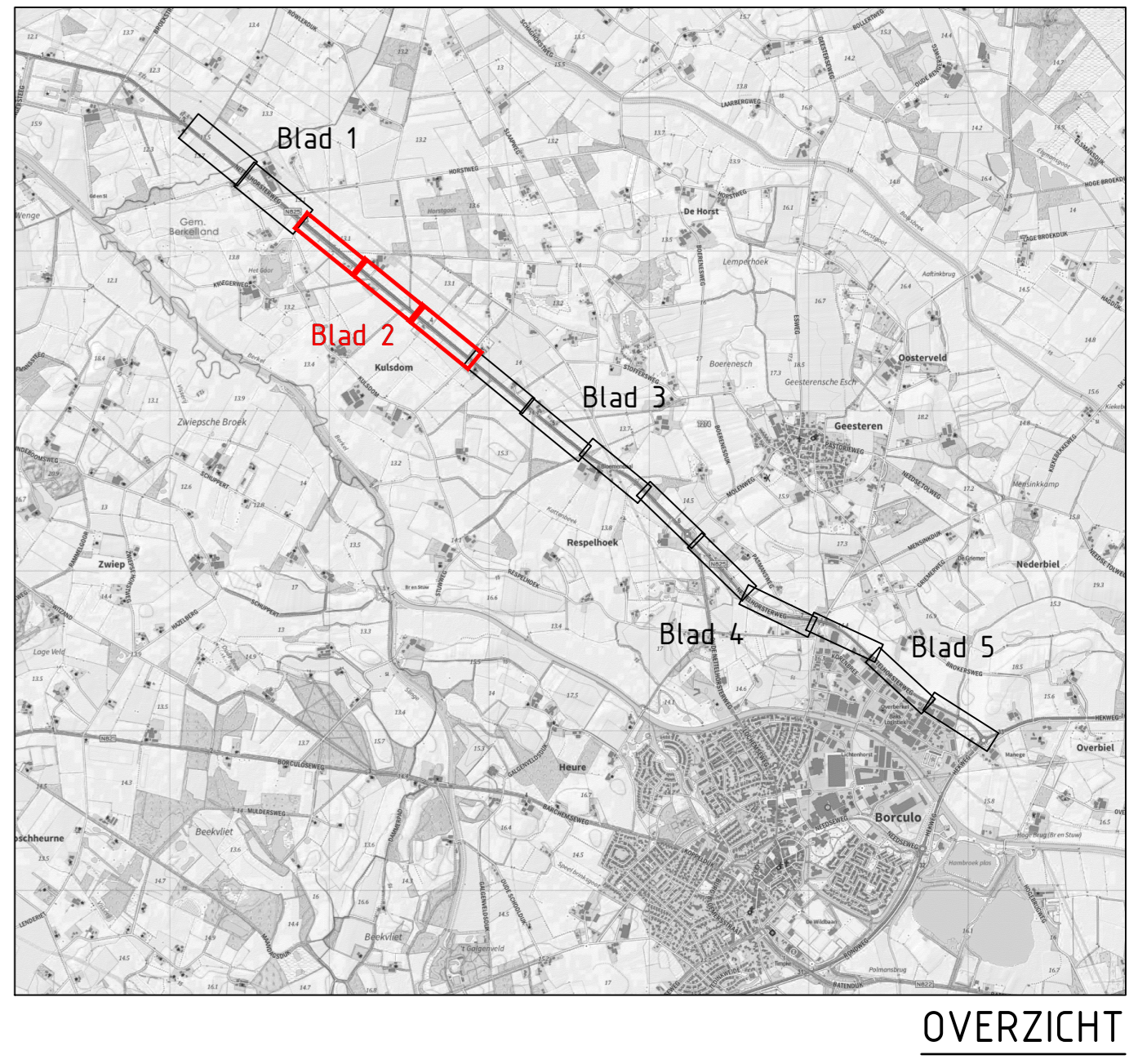
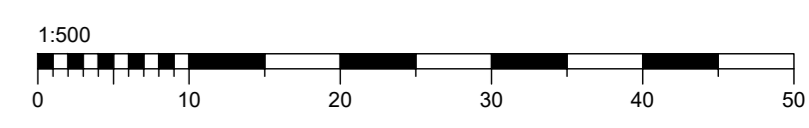


Legenda

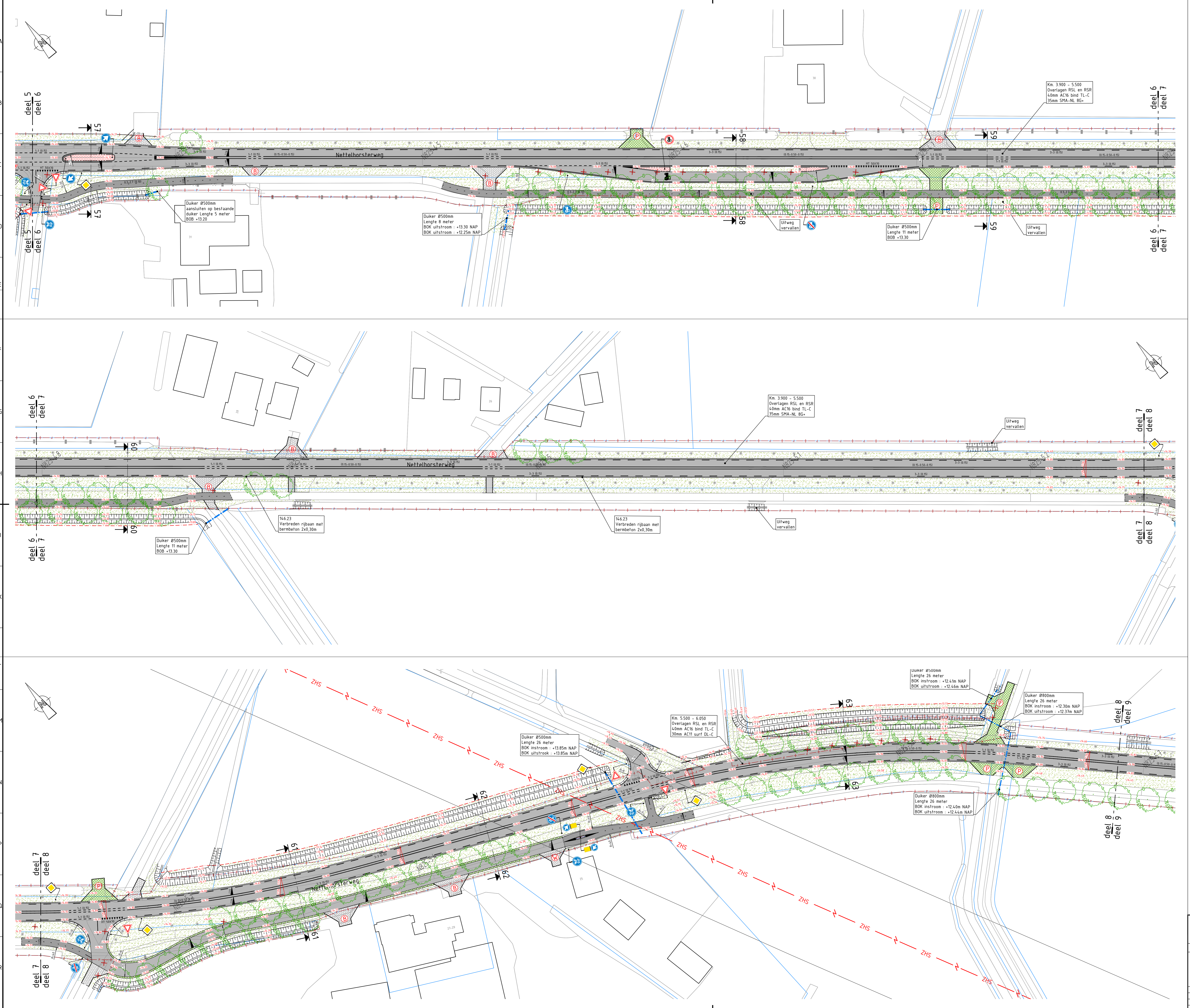
	verkeersbord		kantverharding
	wegwijzer		weg-as
	boom		kantopsluiting trottoirband RWS
	lichtmast		kabels en leidingstrook
	straatkolk		bochtbescherming
	trottoirkolk		watergang
	inspectieput riolering		vervallen/verwijderen watergang
	waarschuwingshek		aankoopgrens indicatief
	cai kast		aanplant haag
	openbare verlichting kast		nieuwe boom
	verkeersregelinstantie kast		verwijderen boom
	brandkraan put		inrit 5 - Beelden / Keerp W. V. Woning
	picknicktafel		asfalt rijbaan
	gasput		asfalt (brom)fietspad
	N05-12 kilometering		verharding geleider betonreint
	bebouwing		verharding grasbeton
	kadastrergrens met perceelnummer		aanplant bossage
	Eigendomsgrrens provincie Gelderland		grasberm
	Bestuursgrrens Gemeente		gebakken/beton klinkers
	Bovengrondse hoogspanningsleiding		hoogte-label nieuwe situatie
	Perisleiding Waterschap Rijn en IJssel		verkaningspercentage rijbaan/fietspad

Masten in de directe nabijheid van hoogspanningsdraden en/of masten, worden voorzien van 2 waarschuwingsborden. Deze dienen 1,5m onder het armatuur bevestigd te worden in 2 richtingen.

DOORSNEDE A
 SCHAAAL 1: 100 100.000
 ← doornedenummer
 ← hectometernummer locatie dwarsprofiel



provincie Gelderland	Afdeling Gebiedsontwikkeling en Uitvoering Team Ontwerp en Team Realisatie	bureau uitbesteding
N825 Lochem - Borculo Trajectaanpak N825 traject 146 km 0.00 - km 8.40 Definitief Ontwerp - 2e fase		besteknummer:
Km 2.200 - 8.400		documenttype:
getekend Mark de Bakker	datum 24-01-2024	schaal 1:500
gecontroleerd Dennis Lens	datum 24-01-2024	in 7 bladen, bladnr. 02
status Concept	versie 1.0	projectnummer: 60750366
		tekeningsnummer: N825-60750366-313-02



Legenda

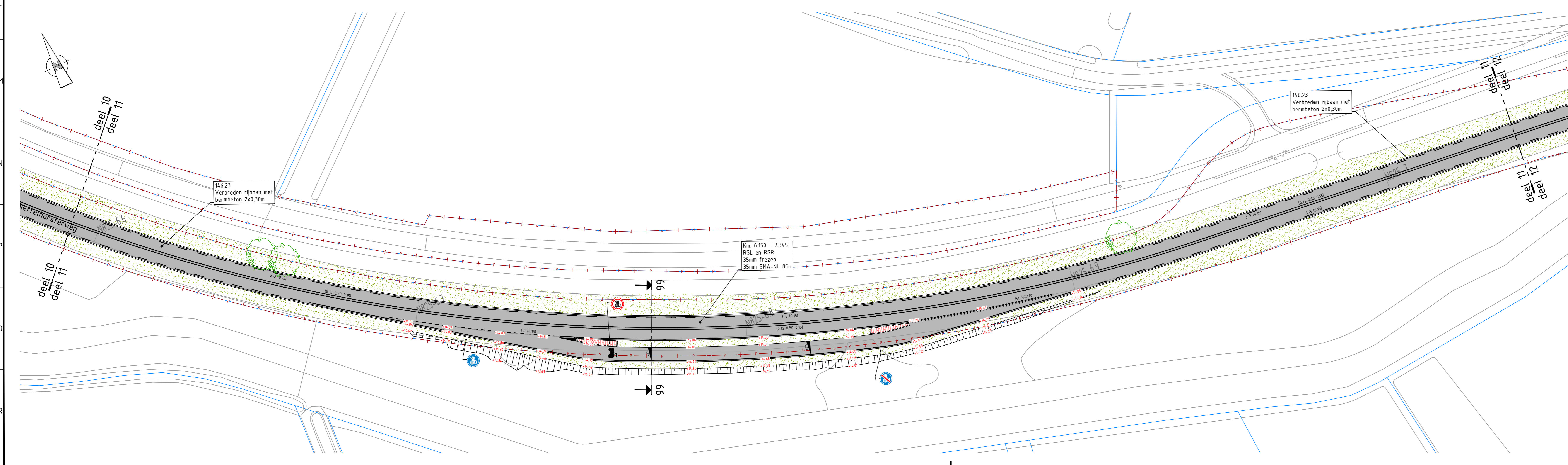
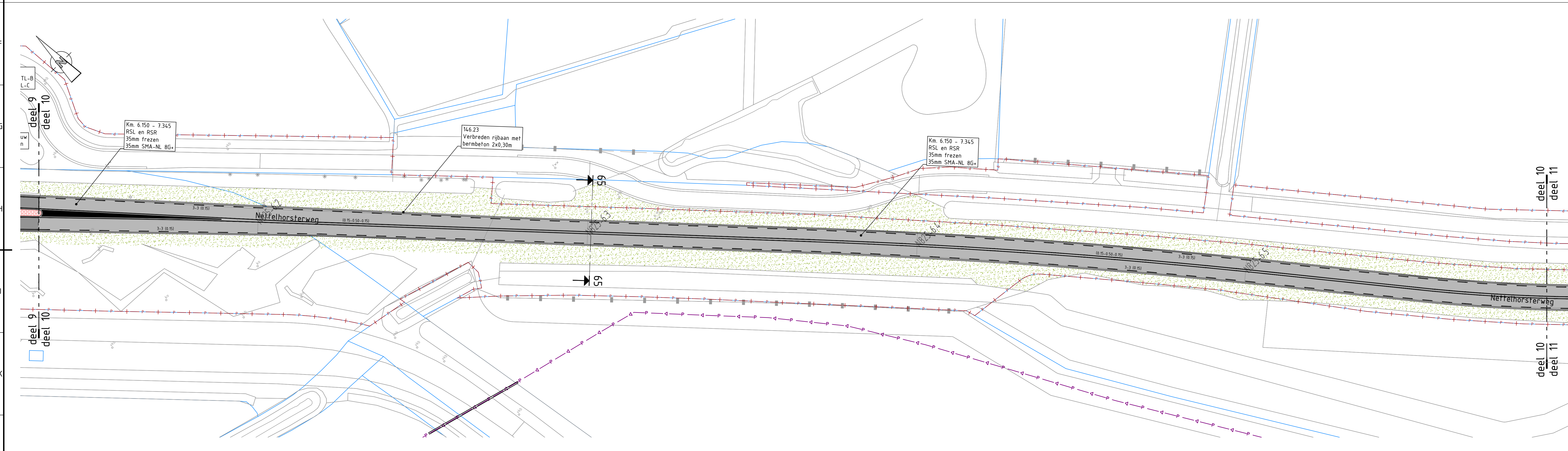
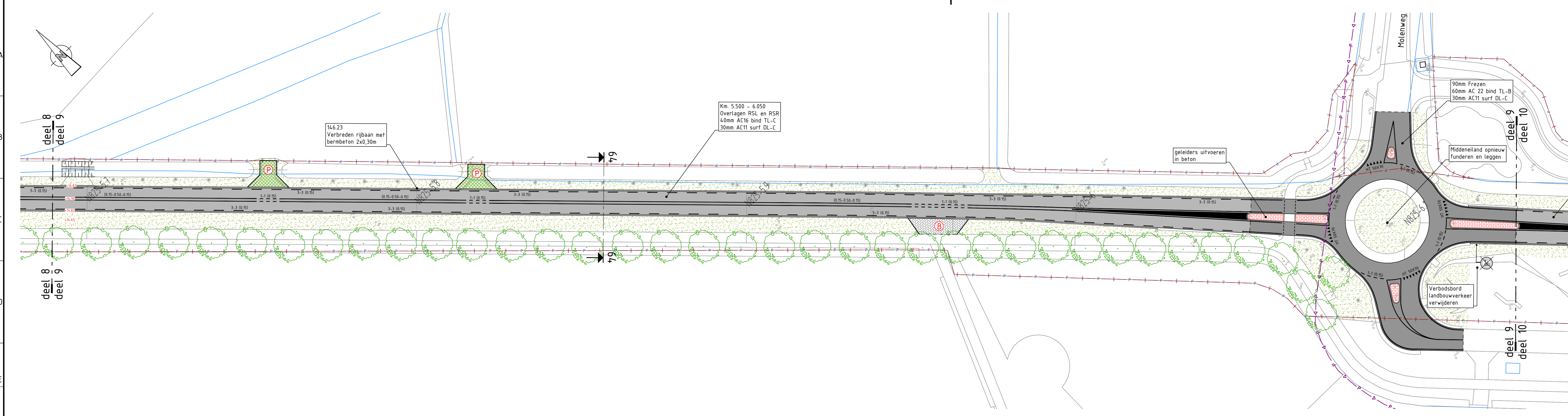
	verkeersbord		kantverharding
	wegwijzer		weg-as
	boom		kantopsluiting trottoirband RWS
	lichtmast		kabels en leidingstrook
	straatkolk		bochtbescherming
	trottoirkolk		watergang
	inspectieput rotering		vervallen/verwijderen watergang
	waarschuwingshek		Aanloopgreep indicatief
	cai kast		aanplant haag
	openbare verlichting kast		nieuwe boom
	verkeersregelinstallatie kast		verwijderen boom
	brandkraan put		inrit 5.0 meters / 6.0 meter 1.0 meter
	picknicktafel		asfalt rijbaan
	gasput		asfalt (brom)fietspad
	N05-12		verharding geleider betonprijnt
	bebouwing		verharding grasbeton
	kadastrergrens met perceelnummer		aanplant bossage
	Eigendomsgrens provincie Gelderland		grasberm
	Bestuursgrens Gemeente		gebakken/beton klinkers
	Bovengrondse hoogspanningsleiding		hoogte label nieuwe situatie
	Perisleiding Waterschap Rijn en IJssel		verkaningspercentage rijbaan/fietspad

Masten in de directe nabijheid van hoogspanningsdraden en/of masten, worden voorzien van 2 waarschuwingsborden. Deze dienen 1,5m onder het armatuur bevestigd te worden in 2 richtingen

DOORSNEDEN A
 SCHAAL 1:100
 100.000
 ← doorsnedennummer
 ← hectometernummer locatie dwarsprofiel



<p>provincie Gelderland</p> <p>Afdeling Gebiedsontwikkeling en Uitvoering</p> <p>Team Ontwerp en team Realisatie</p>	<p>bureau uitbesteding</p> <p>besteknummer:</p> <p>documenttype:</p> <p>documentnummer:</p>
<p>N825 Lochem - Borculo</p> <p>Trajectaampak N825 traject 146 km 0.00 - km 8.40</p> <p>Definitief Ontwerp - 2e fase</p>	<p>Km 2.200 - 8.400</p> <p>getekend Mark de Bakker</p> <p>gecontroleerd Dennis Lens</p> <p>vragegeven Ben van Ginkel</p> <p>status</p>
<p>datum 24-01-2024</p> <p>datum 24-01-2024</p> <p>datum 24-01-2024</p> <p>versie 1.0</p>	<p>schaal: 1:500</p> <p>formaat: A0</p> <p>tekeningnummer: N825-60750366-313-03</p> <p>projectnummer: 60750366</p>

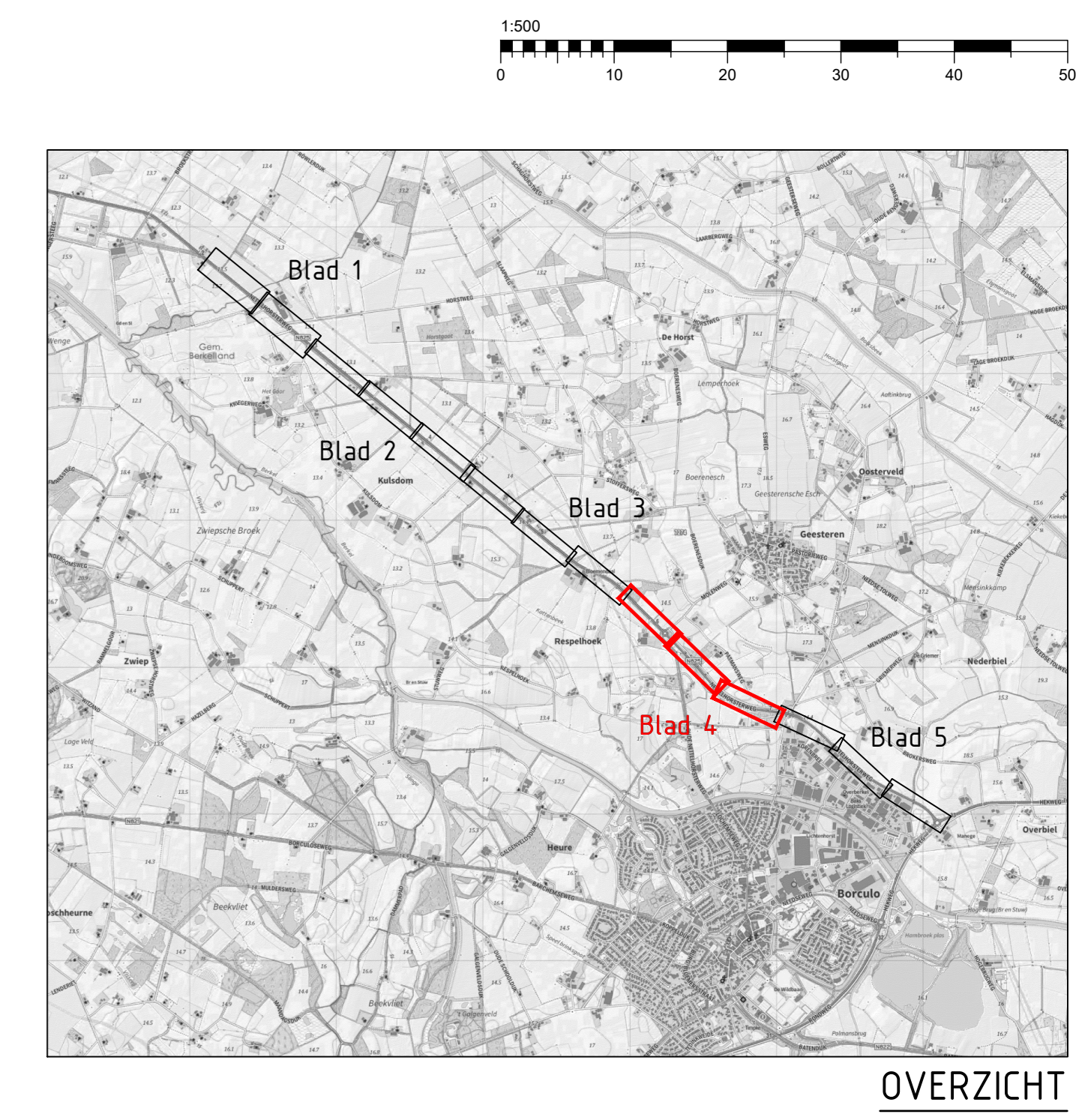


Legenda

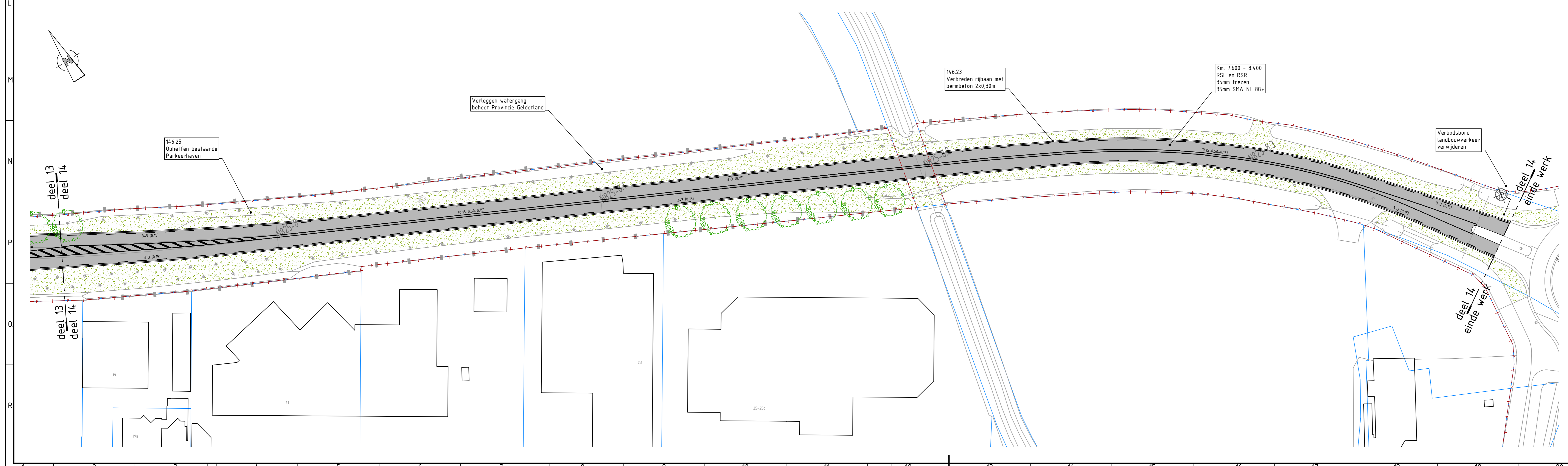
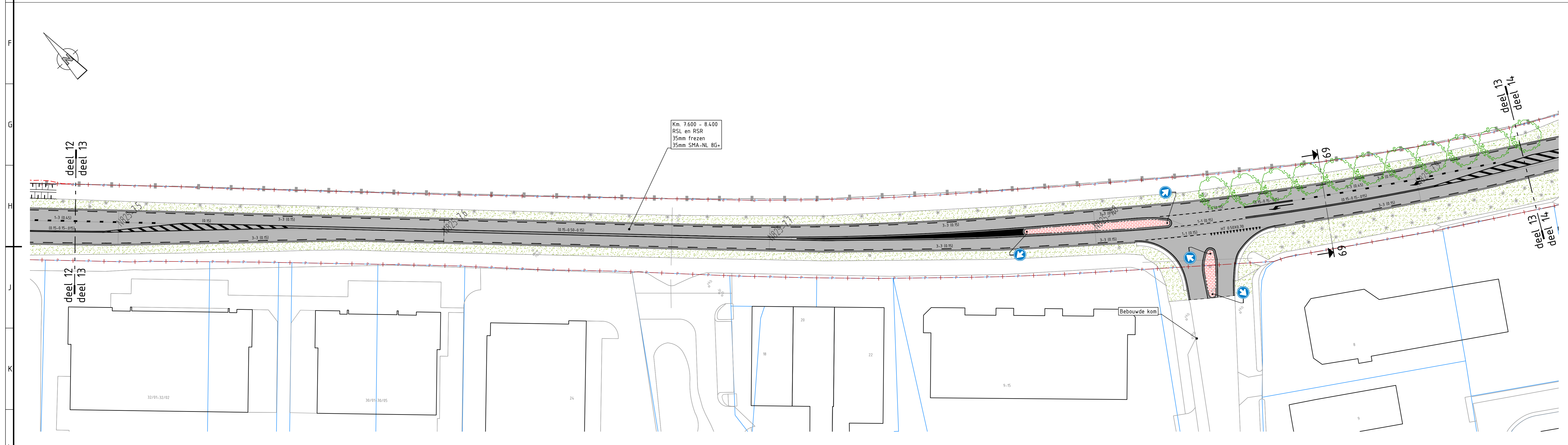
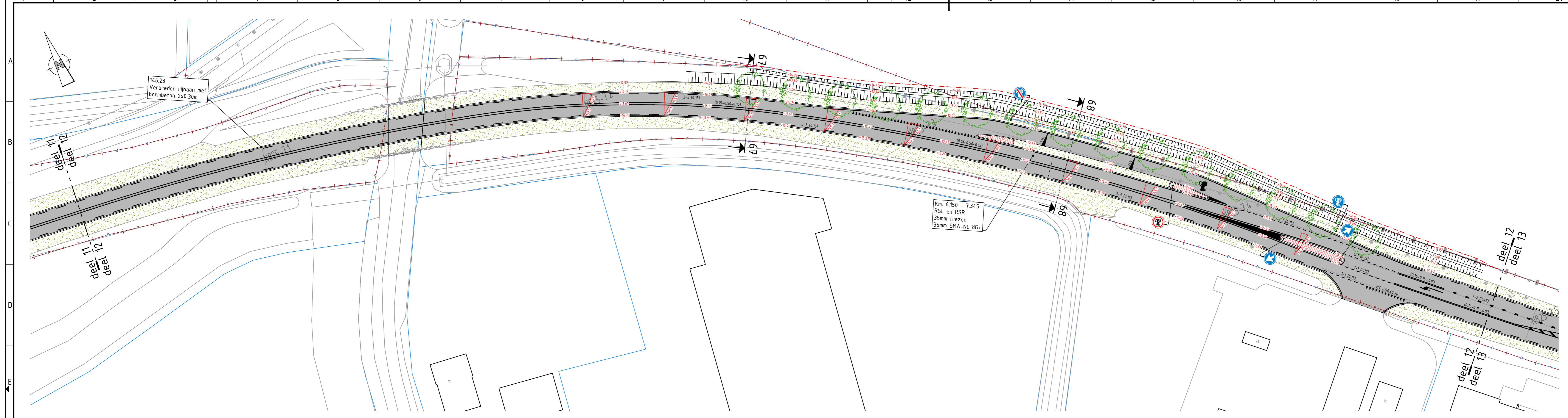
	verkeersbord		kantverharding
	wegwijzer		weg-as
	boom		kantopsluiting trottoirband RWS
	lichtmast		kabels en leidingstrook
	straatkolk		bochtbescherming
	trottoirkolk		watergang
	inspectieput riolering		vervallen/verwijderen watergang
	waarschuwingshek		aanknopingsindicatief
	cai kast		aanplant haag
	openbare verlichting kast		nieuwe boom
	verkeersregelinstantie kast		verwijderen boom
	brandkraan put		inrit 5.000mm x 7.000mm
	picknicktafel		asfalt rijbaan
	gasput		asfalt (brom)fietspad
	kilometering		verharding geleider betonreint
	bebouwing		verharding grasbeton
	kadastrergrens met perceelnummer		aanplant bossage
	Eigendomsgrrens provincie Gelderland		grasberrn
	Bestuursgrrens Gemeente		gebakken/beton klinkers
	Bovengrondse hoogspanningsleiding		hoogtelabel nieuwe situatie
	Perisieling Waterschap Rijn en IJssel		verkanfingspercentage rijbaan/fietspad

Masten in de directe nabijheid van hoogspanningsdraden en/of masten, worden voorzien van 2 waarschuwingsborden. Deze dienen 1,5m onder het armatuur bevestigd te worden in 2 richtingen.

DOORSNEDE A -- doorsnedenummer
 SCHAAL 1: 100 100.000 -- hectometernummer locatie dwarsprofiel



provincie Gelderland	Afdeling Gebiedsontwikkeling en Uitvoering Team Ontwerp en Team Realisatie	bureau uitbesteding
N825 Lochem - Borculo Trajectaanpak N825 traject 146 km 0.00 - km 8.40 Definitief Ontwerp - 2e fase		besteknummer:
Km 2.200 - 8.400		documenttype:
getekend Mark de Bakker	datum 24-01-2024	schaal 1:500
gecontroleerd Dennis Lens	datum 24-01-2024	in 7 bladen, bladnr. 04
vragegeven Ben van Ginkel	datum 24-01-2024	formaat A0
status Concept	versie 1.0	tekeningsnummer N825-60750366-313-04
		projectnummer 60750366

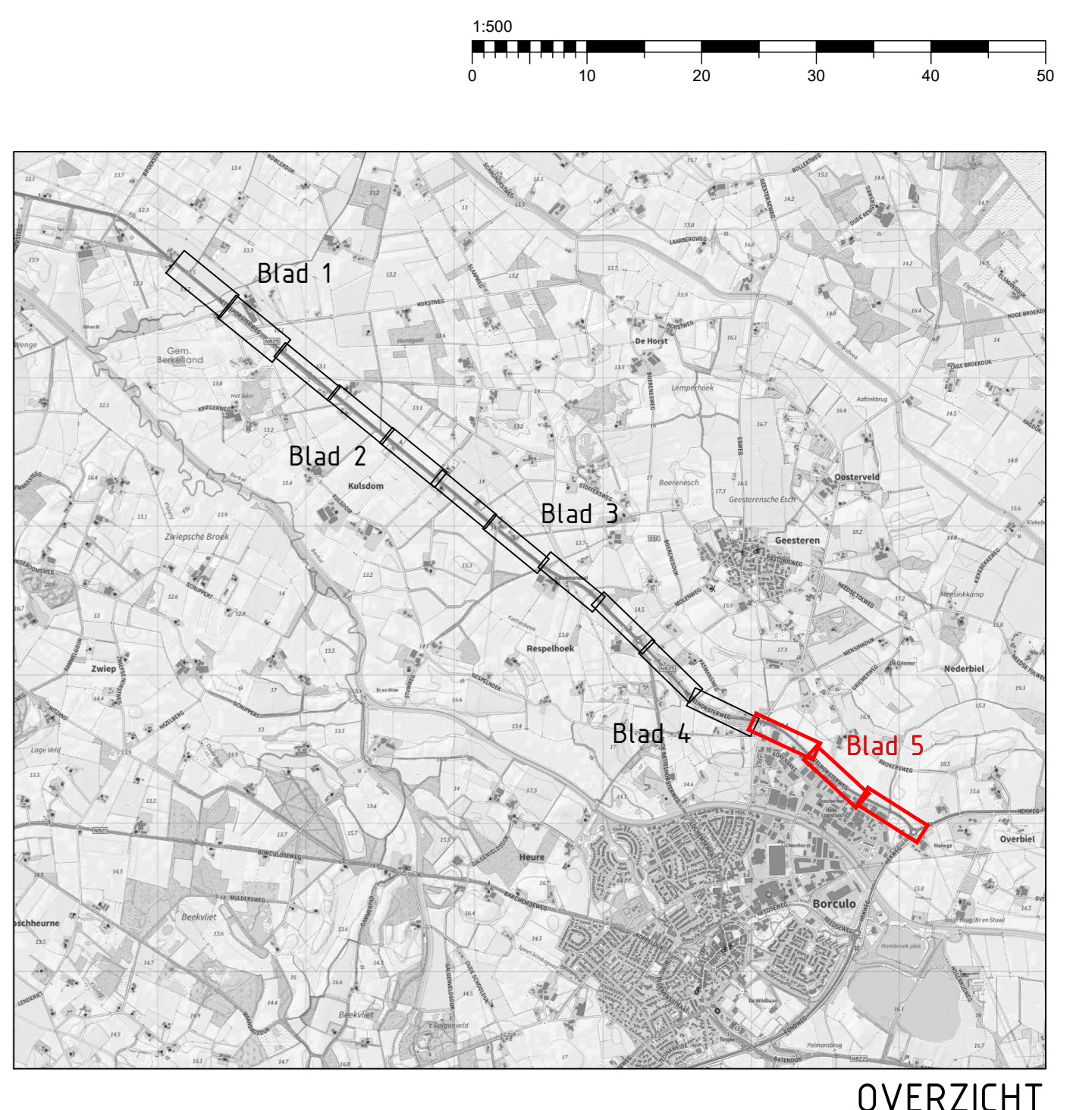


Legenda

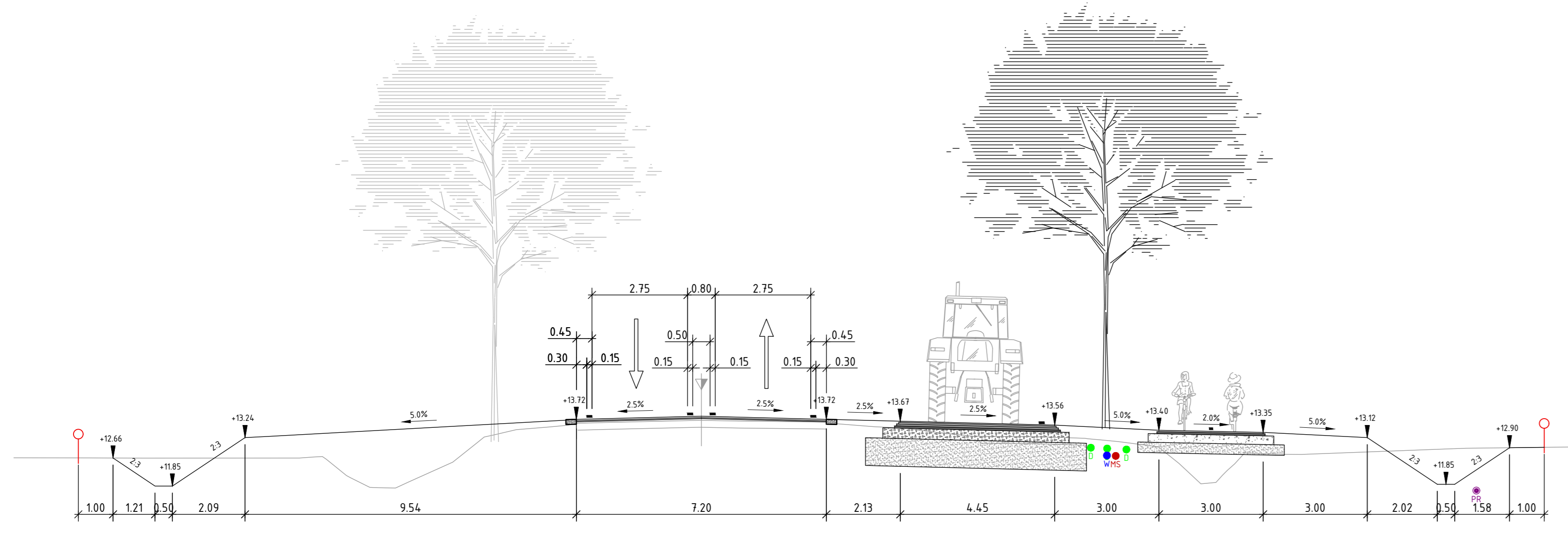
	verkeersbord		kantverharding
	wegwijzer		weg-as
	boom		Kantopsluiting trottoirband RWS
	lichtmast		kabels en leidingstrook
	straatkolk		bochtbescherming
	trottoirkolk		watergang
	inspectieput rotering		vervallen/verwijderen watergang
	waarschuwingshek		Aankoopgrens indicatief
	cai kast		aanplant haag
	openbare verlichting kast		nieuwe boom
	verkeersregelinstallatie kast		verwijderen boom
	brandkraan put		inrit 5 - beertje / beertje W - Water
	picknicktafel		asfalt rijbaan
	gasput		asfalt (brom)fietspad
	N05-12 kilometreling		verharding geleider betonreint
	bebouwing		verharding grasbeton
	kadastergrens met perceelnummer		aanplant bossage
	Eigendomsgrens provincie Gelderland		grasberm
	Bestuursgrens Gemeente		gebakken/beton klinkers
	Bovengrondse hoogspanningsleiding		hoogte-label nieuwe situatie
	Perisleiding Waterschap Rijn en IJssel		verkaningspercentage rijbaan/fietspad

Masten in de directe nabijheid van hoogspanningsdraden en/of masten, worden voorzien van 2 waarschuwingsborden. Deze dienen 1,5m onder het armatuur bevestigd te worden in 2 richtingen.

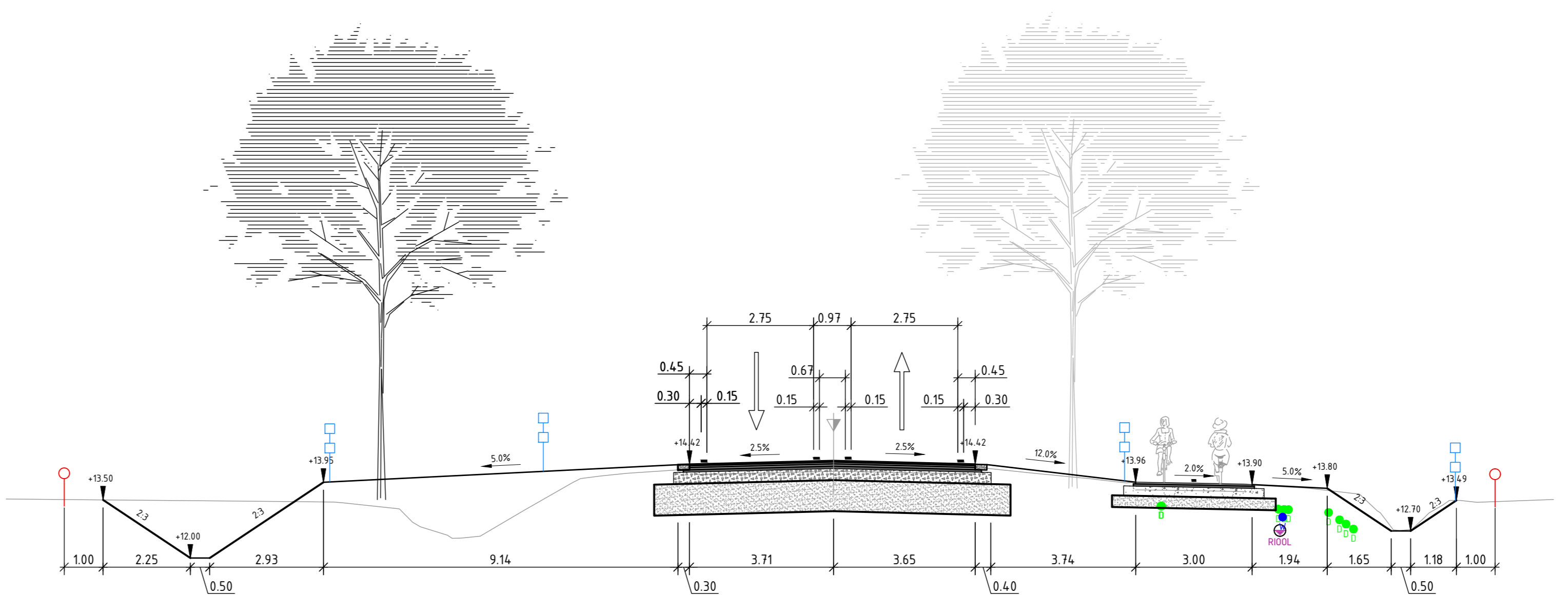
DOORSNEDEN -- doorsnedennummer
 SCHAAL 1: 100 -- hectometernummer locatie dwarsprofiel



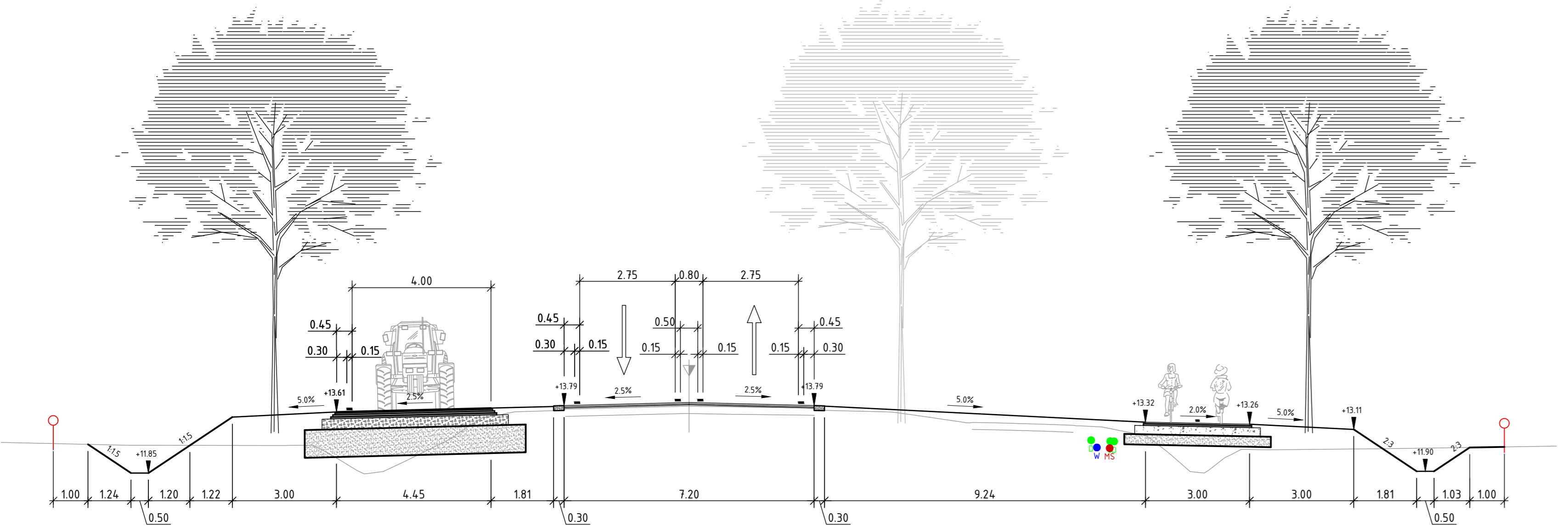
provincie Gelderland		Afdeling Gebiedsontwikkeling en Uitvoering Team Ontwerp en Team Realisatie		bureau uitbesteding	
N825 Lochem - Borculo Trajectaanpak N825 traject 146 km 0.00 - km 8.40 Definitief Ontwerp - 2e fase				besleknummer: documenttype: documentnummer:	
Km 2.200 - 8.400		getekend Mark de Bakker	datum 24-01-2024	schaal: 1:500	in 7 bladen - bladnr. 05
gecontroleerd Dennis Lens	datum 24-01-2024	formaat: A0	projectnummer: 60750366		
vrijgegeven Ben van Ginkel	datum 24-01-2024	tekeningnummer: N825-60750366-313-05	status: 1:0		



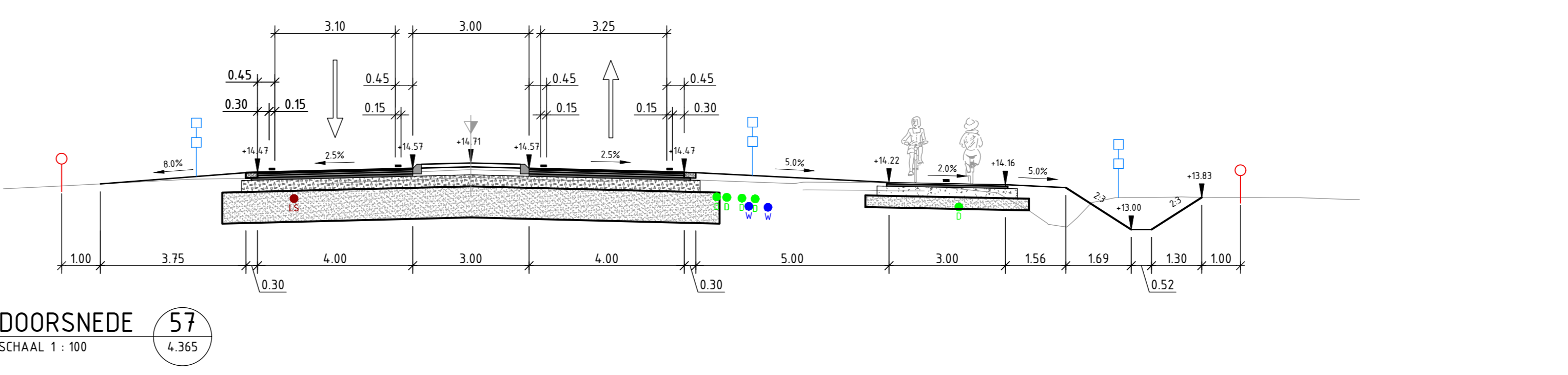
DOORSNEDE 52
SCHAAL 1:100



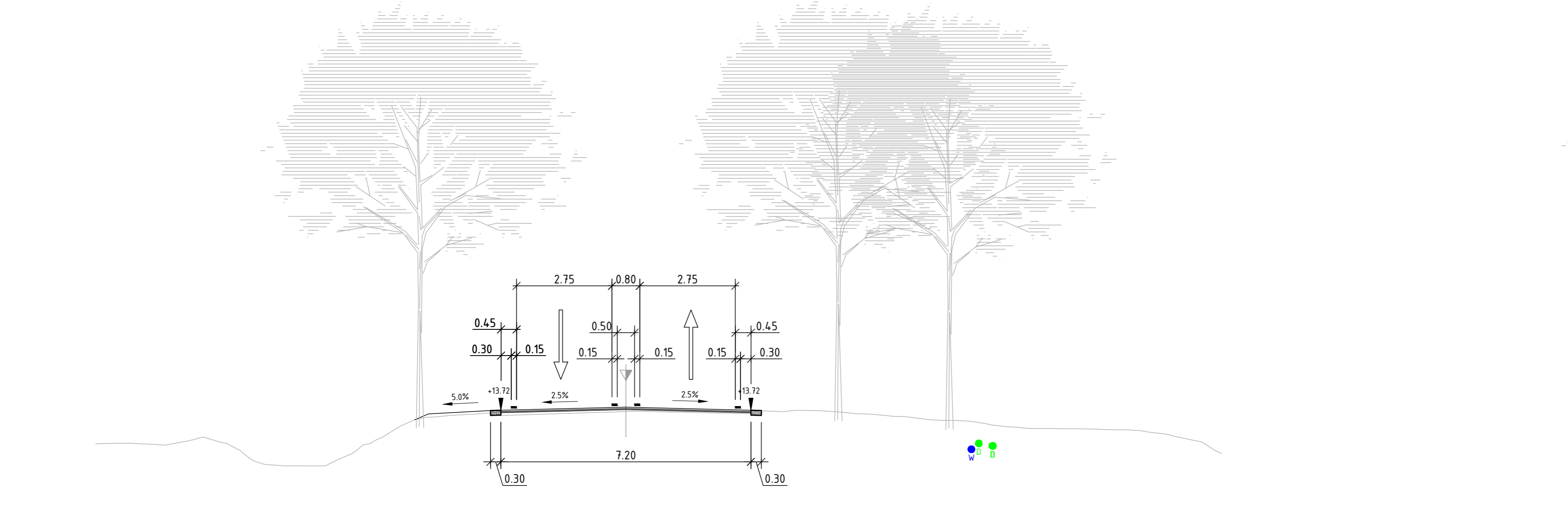
DOORSNEDE 56
SCHAAL 1:100



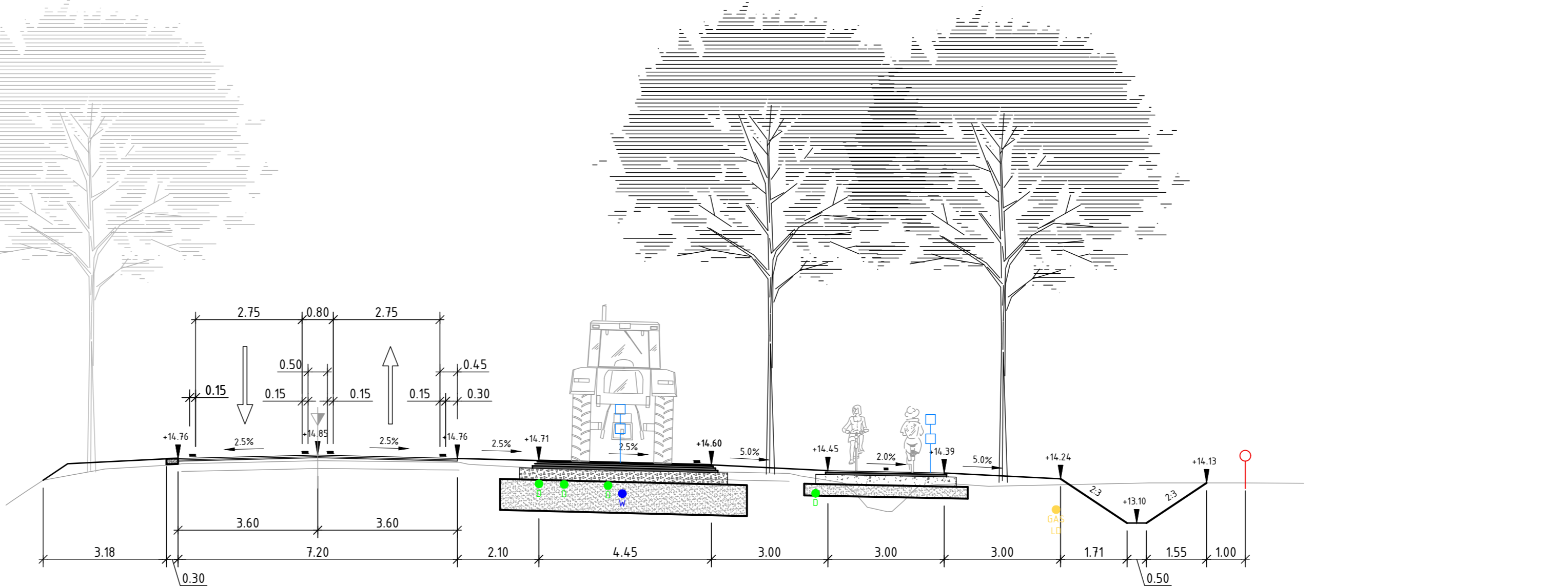
DOORSNEDE 53
SCHAAL 1:100



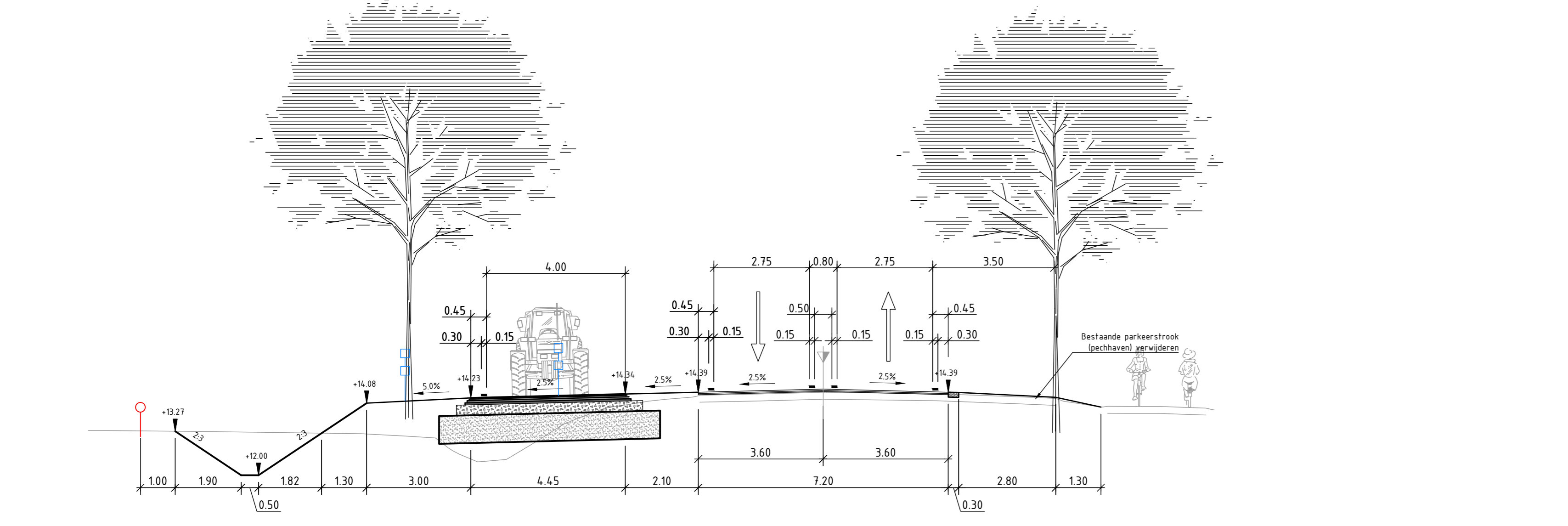
DOORSNEDE 57
SCHAAL 1:100



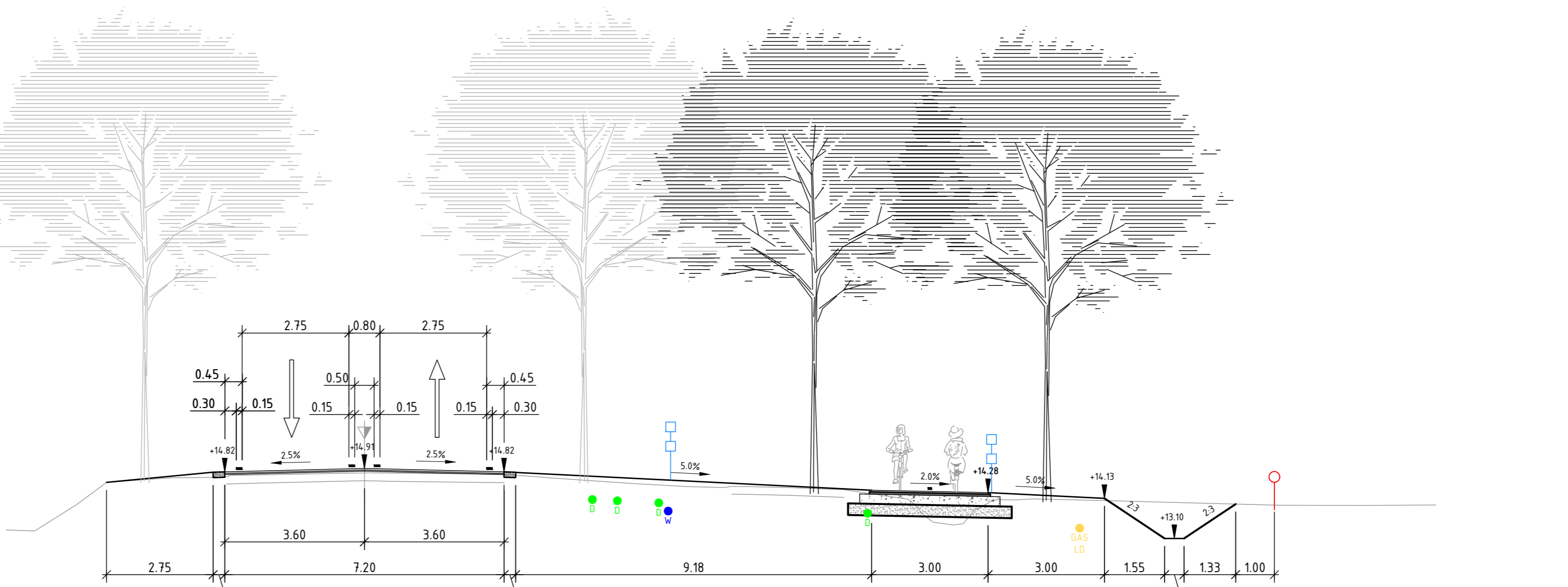
DOORSNEDE 54
SCHAAL 1:100



DOORSNEDE 58
SCHAAL 1:100



DOORSNEDE 55
SCHAAL 1:100



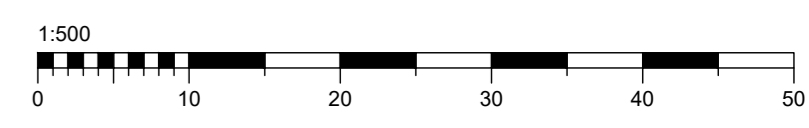
DOORSNEDE 59
SCHAAL 1:100

Legenda

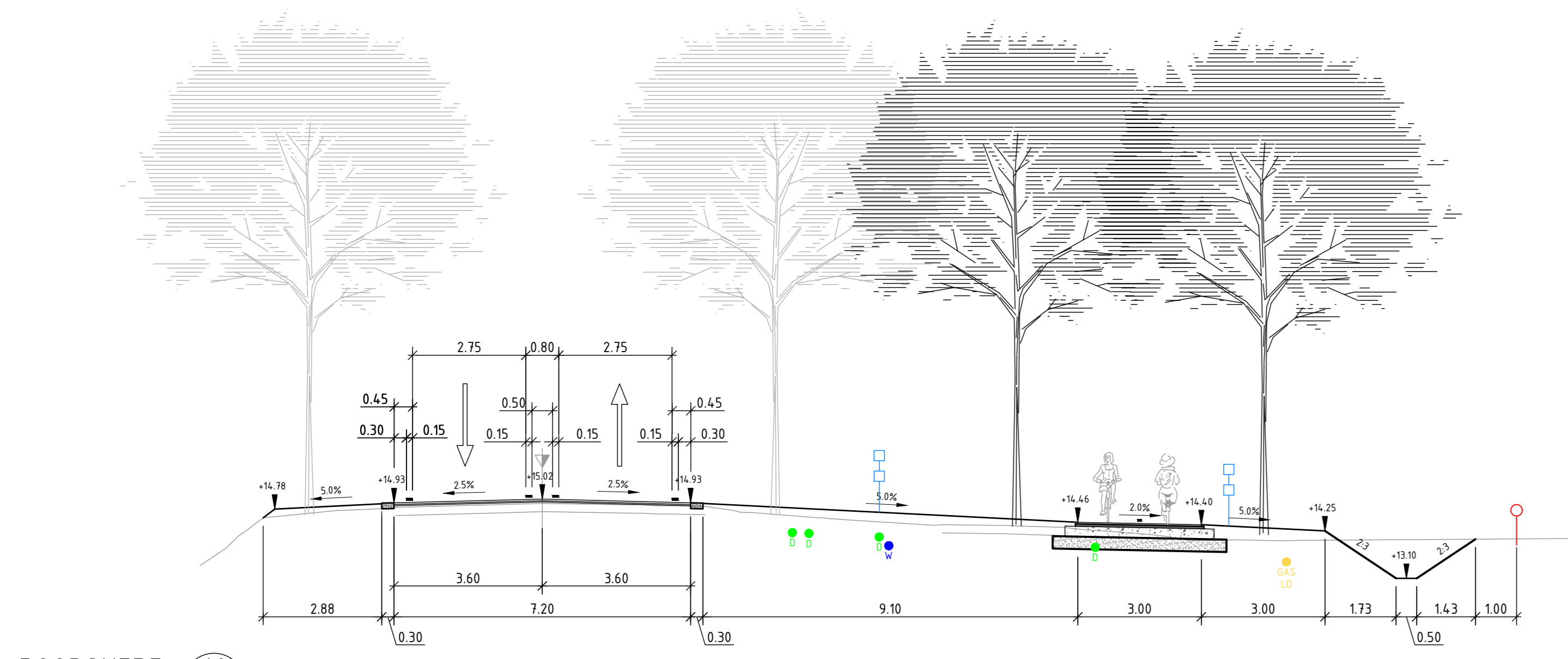
	verkeersbord		kantverharding
	wegwijzer		weg-as
	boom		kantopsluiting trottoirband RWS
	lichtmast		kabels en leidingstrook
	straatkolk		bochtbescherming
	trottoirkolk		watergang
	inspectieput riolering		vervallen/verwijderen watergang
	waarschuwingshek		aankoopgrens indicatief
	cai kast		aanplant haag
	openbare verlichting kast		nieuwe boom
	verkeersregelinstallatie kast		verwijderen boom
	brandkraan put		inrit 5.00m x 2.00m
	picknicktafel		asfalt rijbaan
	gasput		asfalt (brom)fietspad
	N05-12 kilometreling		verharding geleider betonpaviment
	bebouwing		verharding grasbeton
	kadastrergrens met perceelnummer		aanplant bossage
	Eigendomsgrrens provincie Gelderland		grasberm
	Bestuursgrrens Gemeente		gebakken/beton klinkers
	Bovengrondse hoogspanningsleiding		hoogtelabel
	Perisleiding Waterschap Rijn en IJssel		nieuwe situatie
			verkanfingspercentage rijbaan/fietspad

Masten in de directe nabijheid van hoogspanningsdraden en/of masten, worden voorzien van 2 waarschuwingsborden. Deze dienen 1,5m onder het armatuur bevestigd te worden in 2 richtingen.

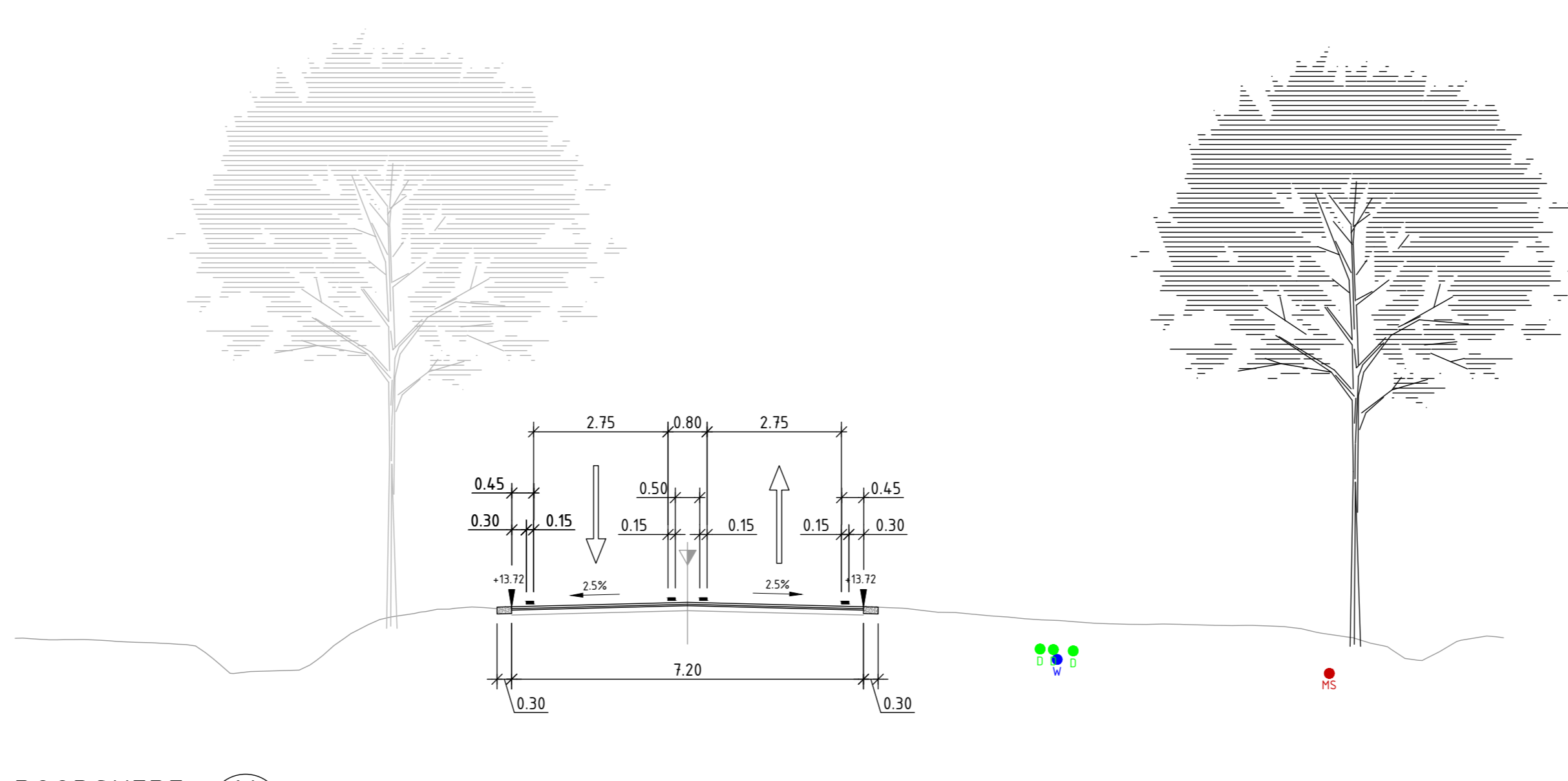
DOORSNEDE A
SCHAAL 1:100



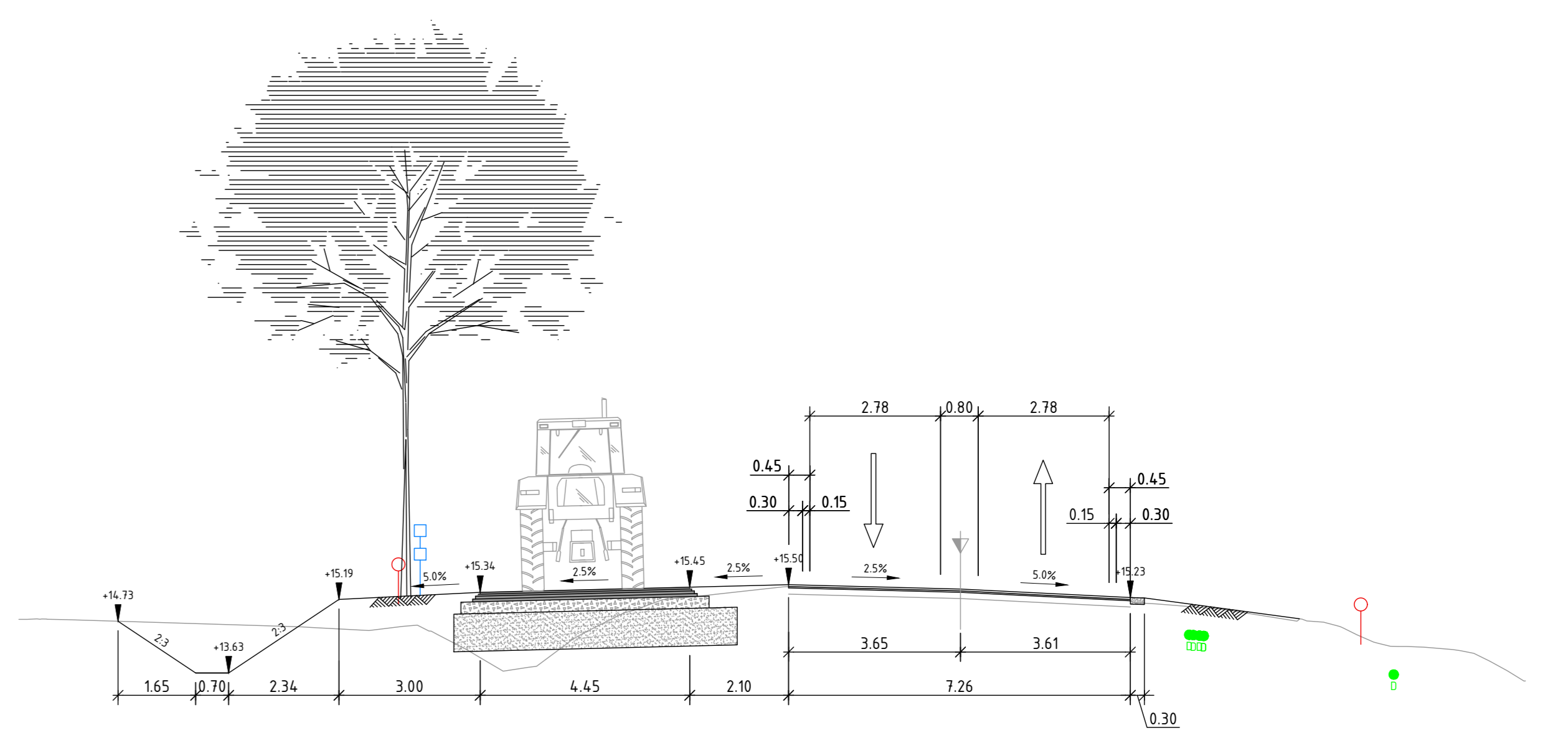
provincie Gelderland		Afdeling Gebiedsontwikkeling en Uitvoering		bureau uitbesteding	
Trajectaanpak N825 traject 146 km 0.00 - km 8.40		Team Ontwerp en Team Realisatie		documentnummer:	
Dwarsprofielen - 2e fase		N825 Lochem - Borculo		documenttype:	
Km 2.200 - 8.400		datum 24-01-2024		in 7 bladen - bladnr. 06	
getekend Mark de Bakker		datum 24-01-2024		formaat: A0	
gecontroleerd Dennis Lens		datum 24-01-2024		projectnummer: 60750366	
vrijgegeven Ben van Ginkel		datum 24-01-2024		tekeningnummer: N825-60750366-313-06	
status Concept		versie 1.0		1:0	



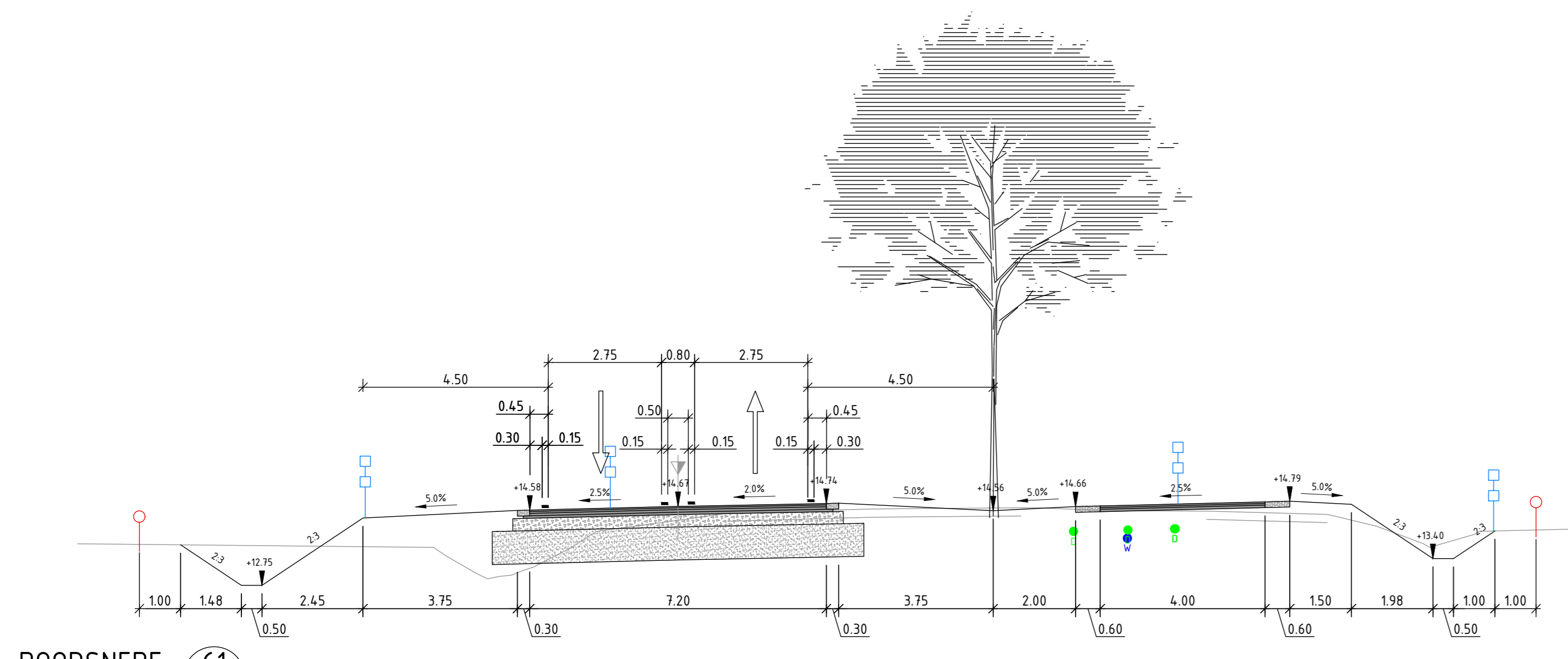
DOORSNEDE 60
SCHAAL 1:100



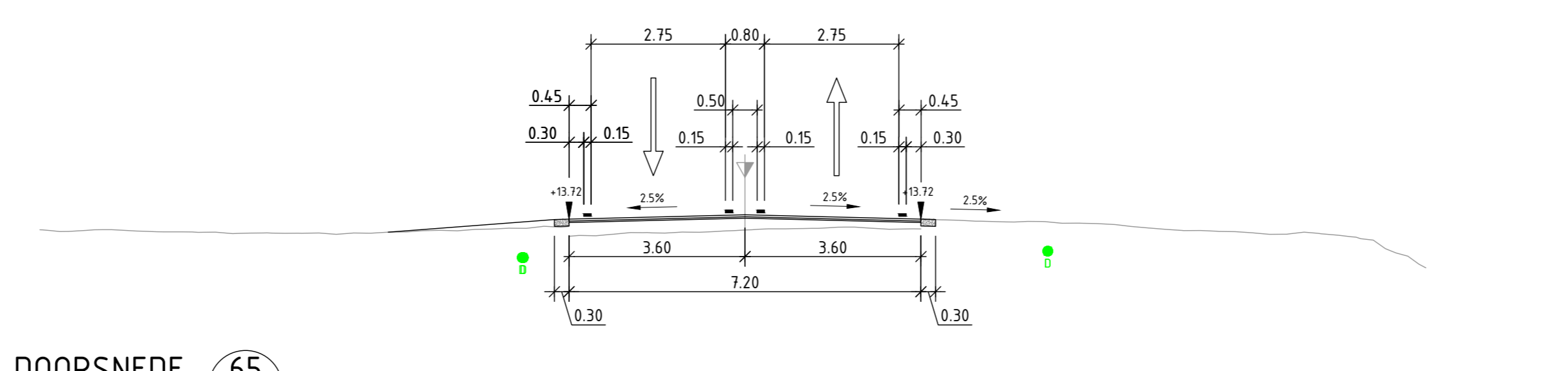
DOORSNEDE 64
SCHAAL 1:100



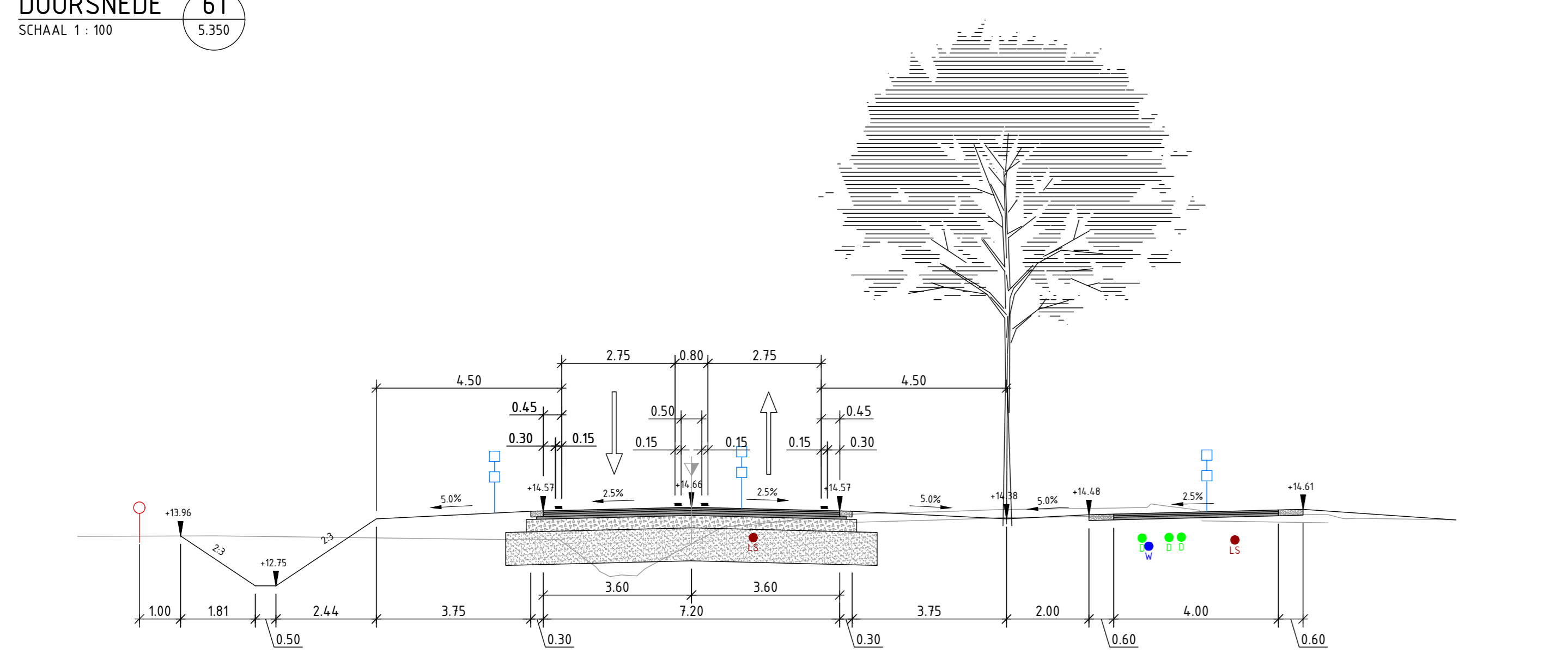
DOORSNEDE 68
SCHAAL 1:100



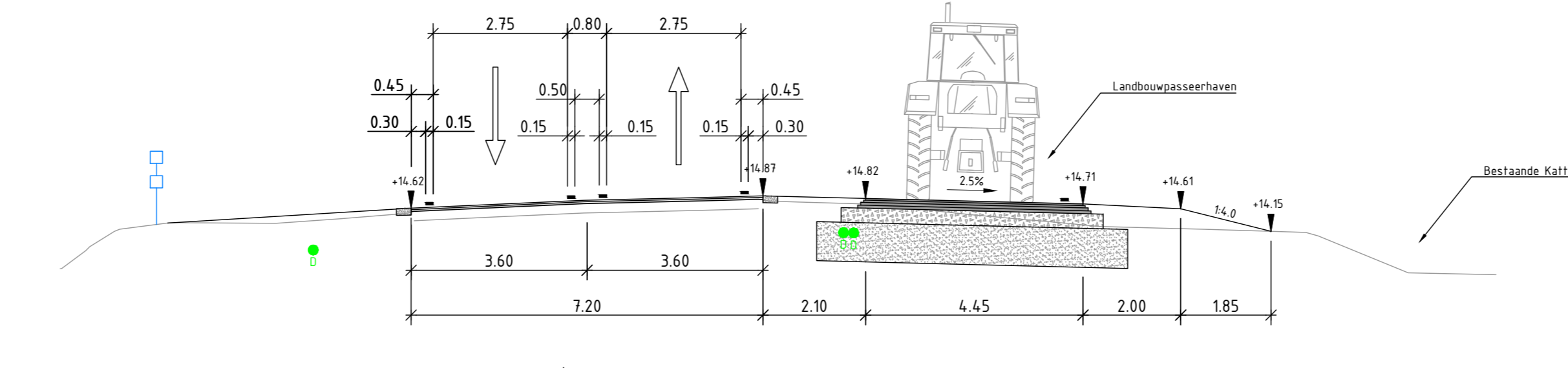
DOORSNEDE 61
SCHAAL 1:100



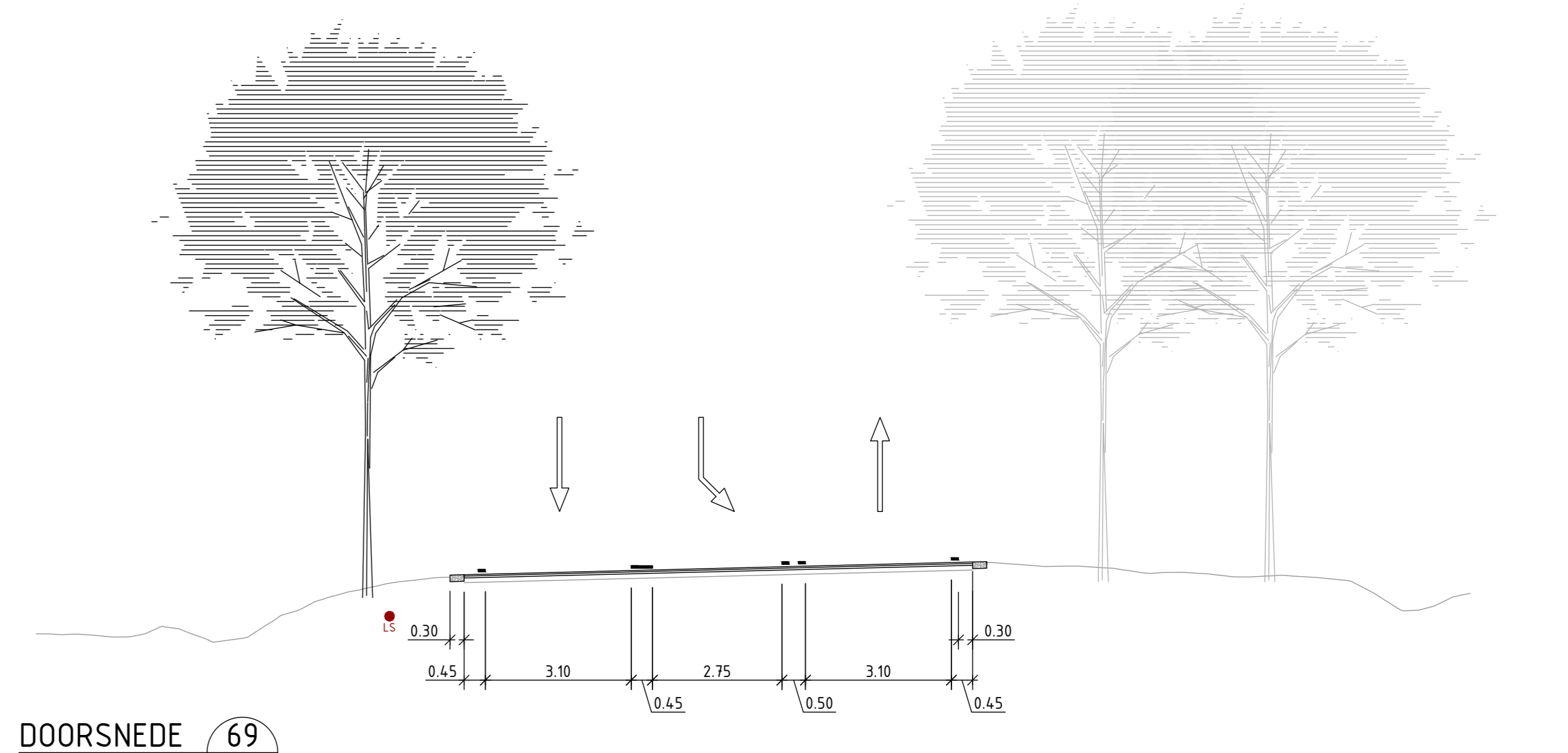
DOORSNEDE 65
SCHAAL 1:100



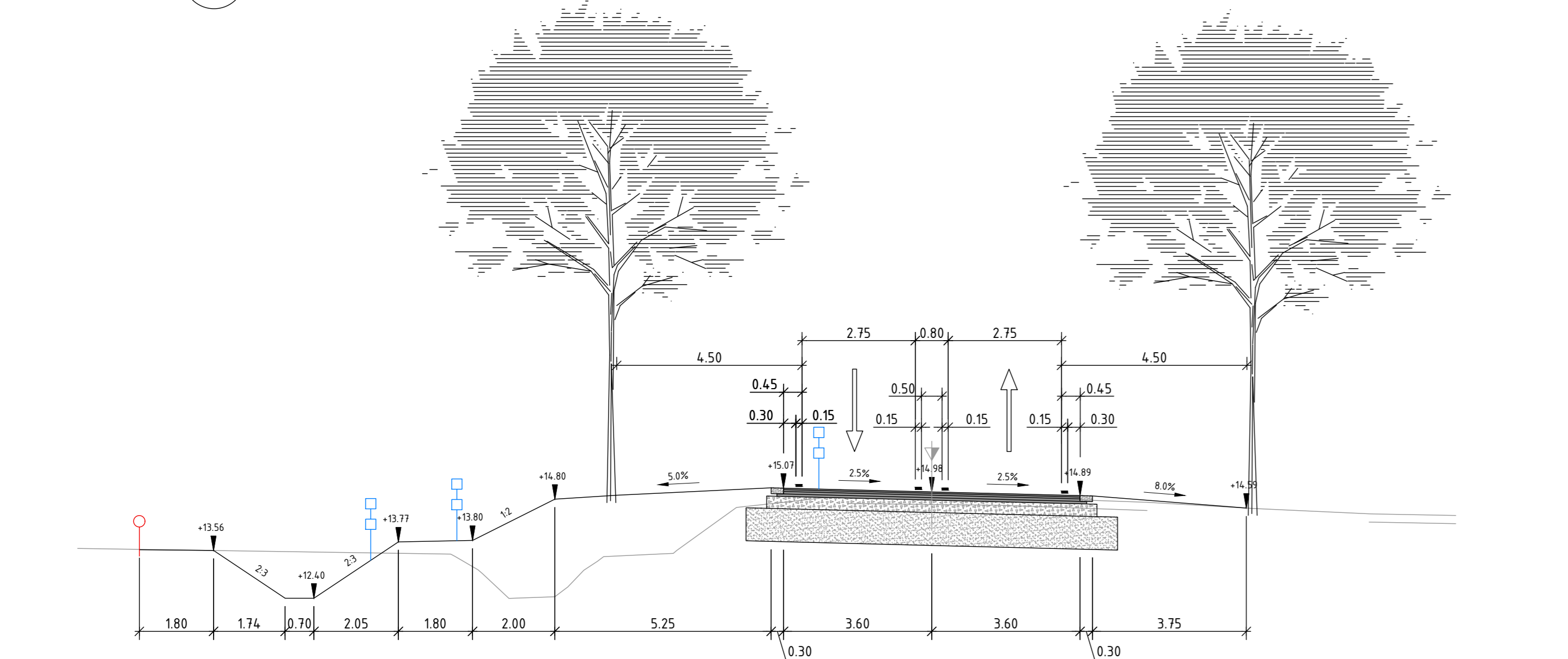
DOORSNEDE 62
SCHAAL 1:100



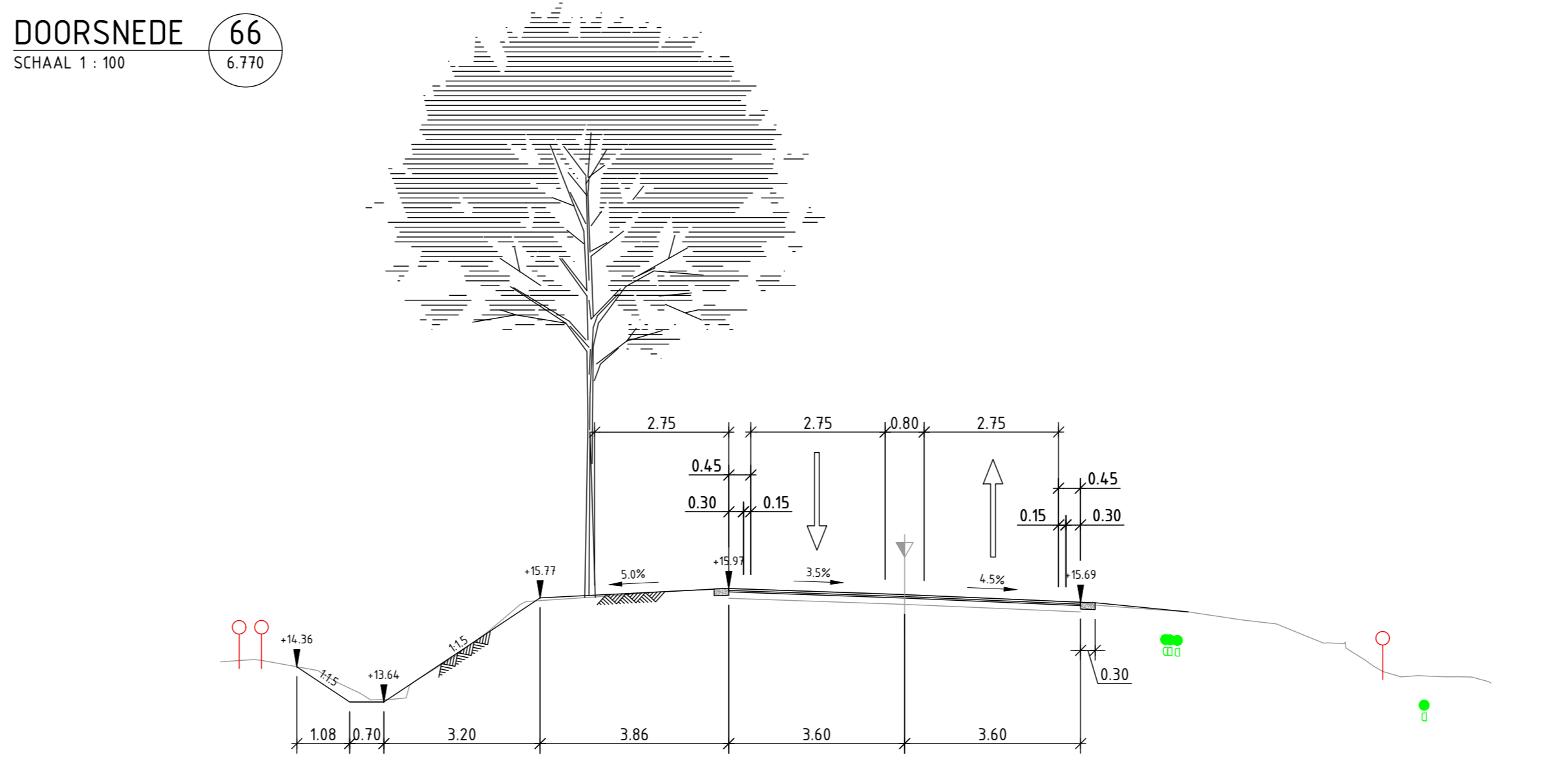
DOORSNEDE 66
SCHAAL 1:100



DOORSNEDE 69
SCHAAL 1:100



DOORSNEDE 63
SCHAAL 1:100



DOORSNEDE 67
SCHAAL 1:100

provincie Gelderland		Afdeling Gebiedsontwikkeling en Uitvoering		bureau uitbesteding	
Trajectaank N825 traject 146 km 0.00 - km 8.40 Dwarsprofielen - 2e fase		Team Ontwerp en Team Realisatie		besefnummer:	
Km 2.200 - 8.400		datum 24-01-2024 schaal: 1:500 in 7 bladen - bladnr: 07		documenttype:	
getekend Mark de Bakker gecontroleerd Dennis Lens vrijgegeven Ben van Ginkel status Concept		datum 24-01-2024 datum 24-01-2024 versie 1.0		projectnummer: 60750366 tekeningnummer: N825-60750366-313-07	