











































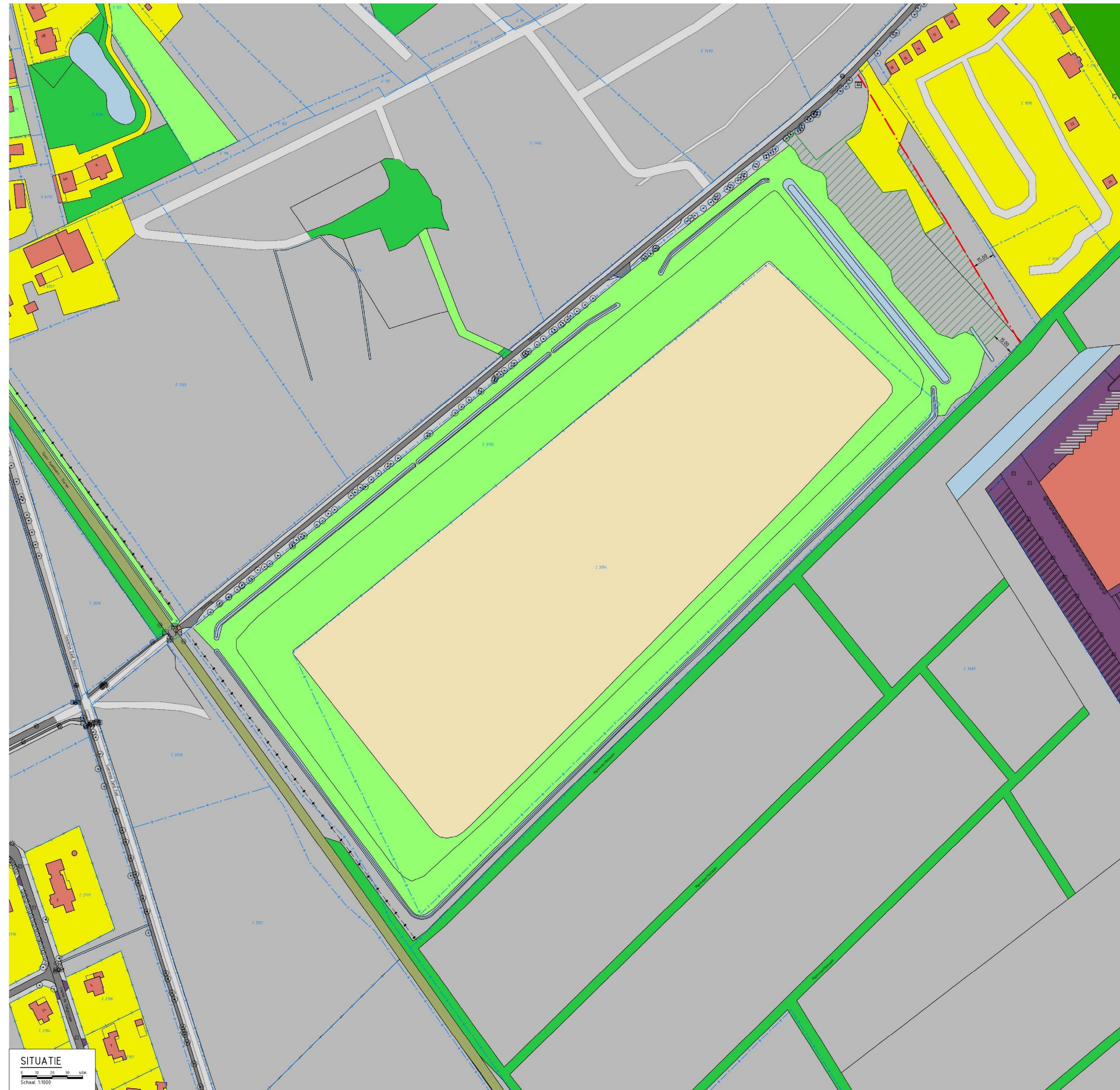


VERKLARING vlakvulling BGT

-  Bodembedekker
-  Cultuurbeplanting bosplantaan
-  Heesters
-  Vaste plantenvak
-  Boomteelt
-  Gemengd bos
-  Loofbos
-  Naaldbos
-  Bouwland
-  Gras
-  Groenvoorziening
-  Haag
-  Houfwal
-  ~~Weg~~
-  Wegmeubilair
-  Muur
-  Kunstwerk
-  Dak
-  Landhoofd
-  Perron
-  Pijler
-  Steiger
-  Bebouwing
-  Bebouwing
-  Bassin
-  Bezinktank
-  Bordes
-  Laje trafe
-  Loods
-  Luffel
-  Luffel
-  Opslagtank
-  Overbouwing
-  Overbouwing
-  Schuur
-  Silo
-  Trap
-  Cultuurscheiding
-  Erf
-  Onbegruid terrein
-  Water
-  Greppel
-  Kanaal
-  Meer
-  Sloot
-  Weg
-  Onverhard
-  Asfalt
-  Bedrijfsvloerplaat
-  Verharding beton
-  Betonstraatsteen
-  Betonstraatsteen
-  Verharding zand
-  Gesloten verharding
-  Grasbetonsteen
-  Halfverharding
-  Halfverharding grind
-  Open verharding
-  Puinverharding
-  Sierbestrating
-  Verharding straatbaksteen
-  Tegel
-  Rubber tegel

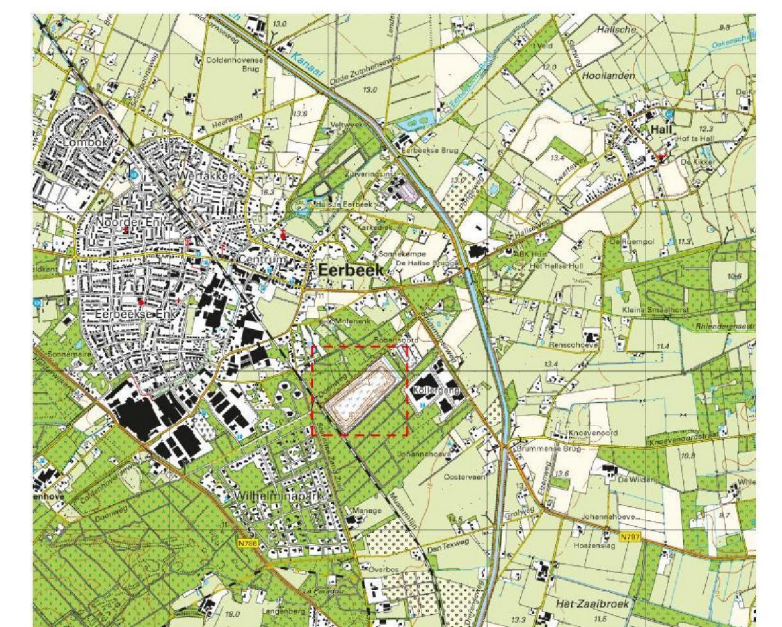


SITUATIE
Schaal: 1:1000

VERKLARING

Betreft perceel kadastraal bekend als Halli sectie C 3793 (gemeente Brunen)

-  Projectgrens
-  Te heppen houtopstand 6.456m² (BGT 2023-01-01)



LOCATIE SITUATIE
SCHAAL 1: 25000

Maatvoering in meters, tenzij anders vermeld
Materialen in mm, tenzij anders vermeld
Hoogten in meters f.o.v. N.A.P., tenzij anders vermeld

Stort Doonweg B.V.
Tijdelijke maatregelen stort Eerbeek
Situatie melding in het kader van de Boswet

CONCEPT

Projectnummer	Tussentijdsnummer	Werk	Elaboratiedatum	Ontwerp	Controlemeter
51011469	51011469-T030-C2-1		19-01-2023		
Blz	Vers	Schaal	Formaat	Stad	Blz
1		1:1000	A0	ARNHEM	5.1.2e

