5.1.2e

7 april 2017

Bosgroepen

N-2000 Bekendelle

Detailafwatering zuidelijk deel

Huidige beheertypen N2000 Bekendelle

Beheertypen ambitie

PAS Maatregelen

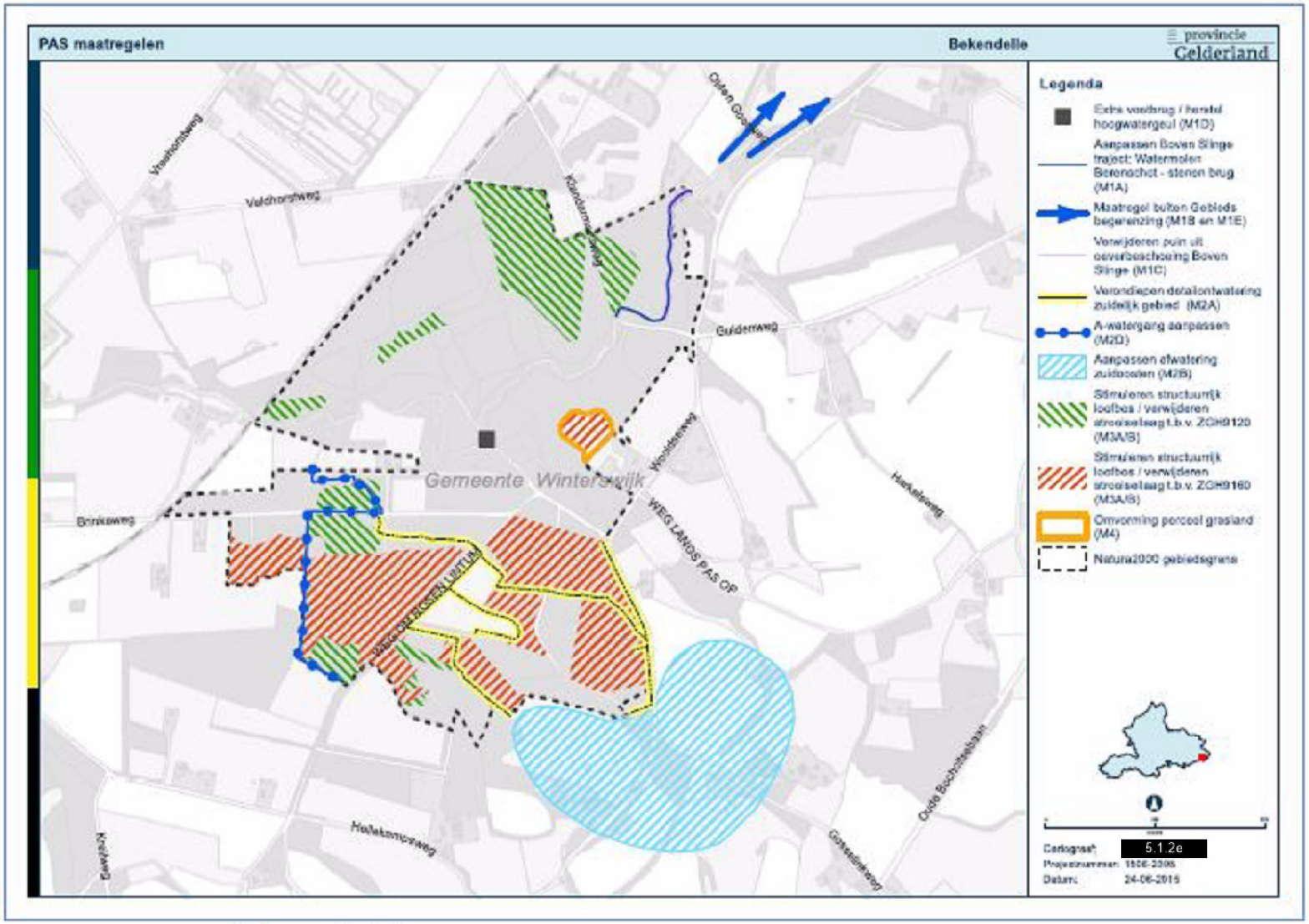

Aanvullende opdracht

- Deel van de maatregelen vind laats in bossen van particuliere boseigenaren
- Bespreken maatregelen en obstakelvrij maken
- Meewerken
- In kaart brengen detailafwatering zuidelijk deel

Detail watergangen

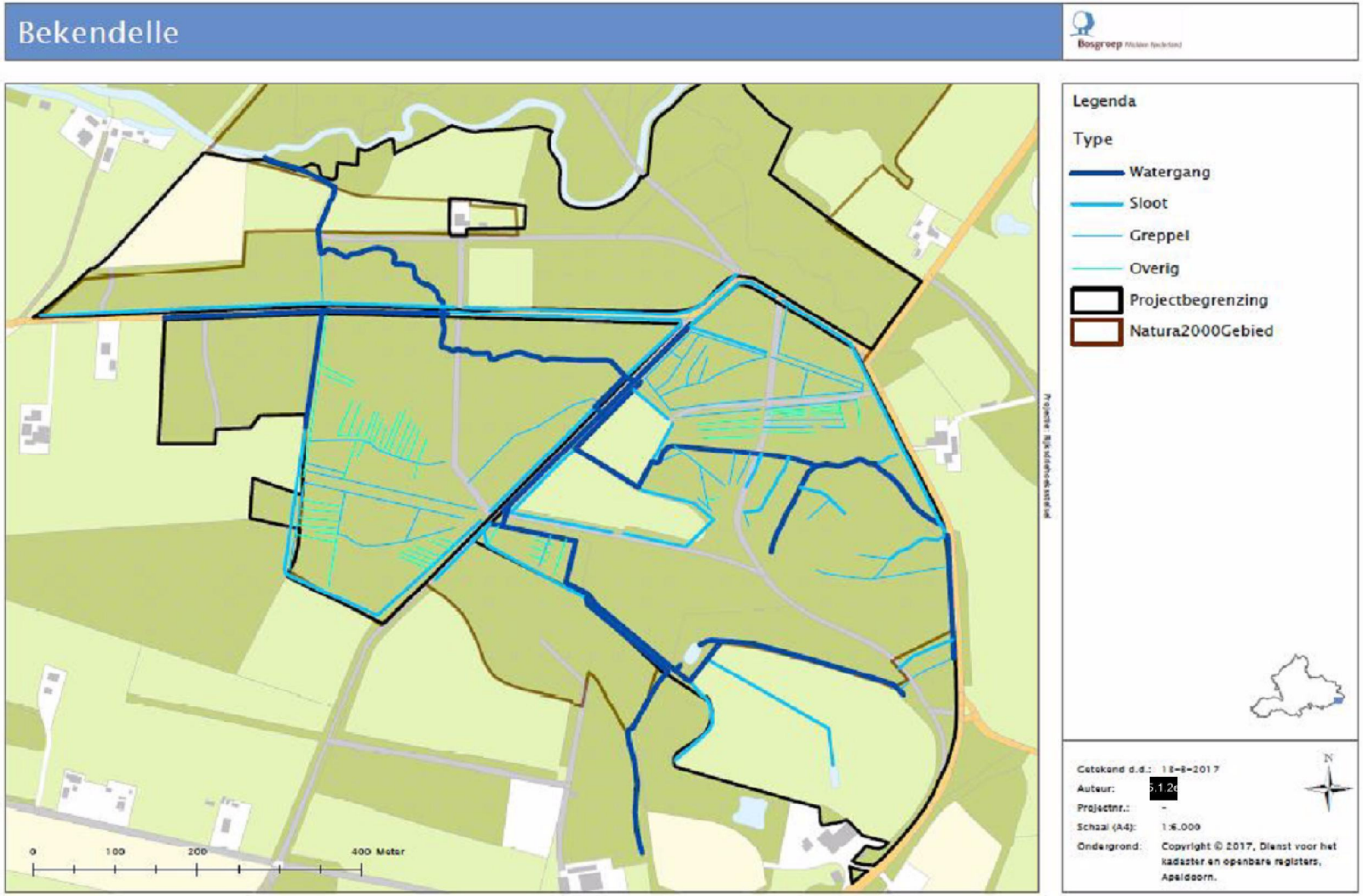

Huidige habitattypen

Bekendelle – Habitattypenkaart

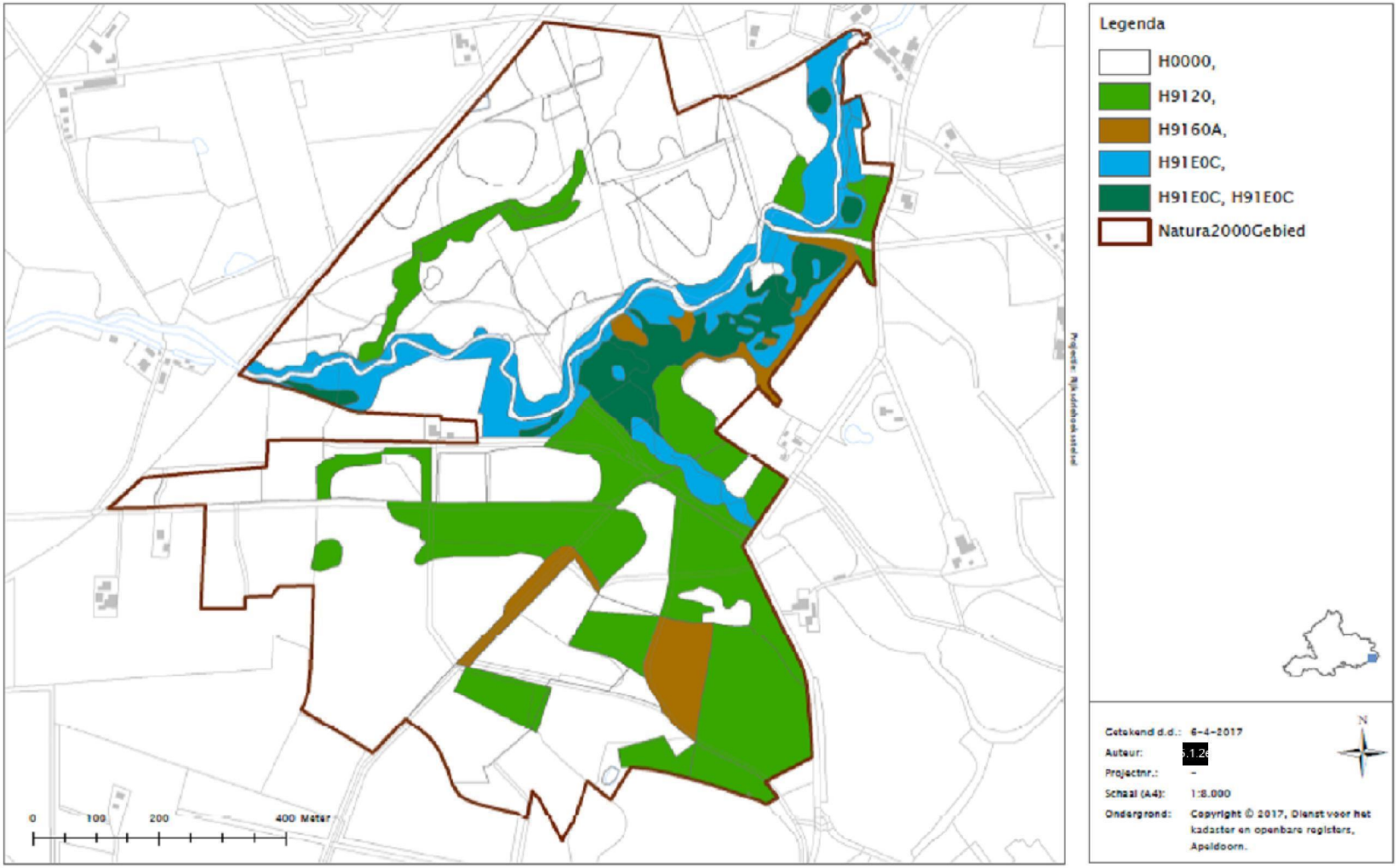

Bekendelle – Uitbreiding Habitattypen

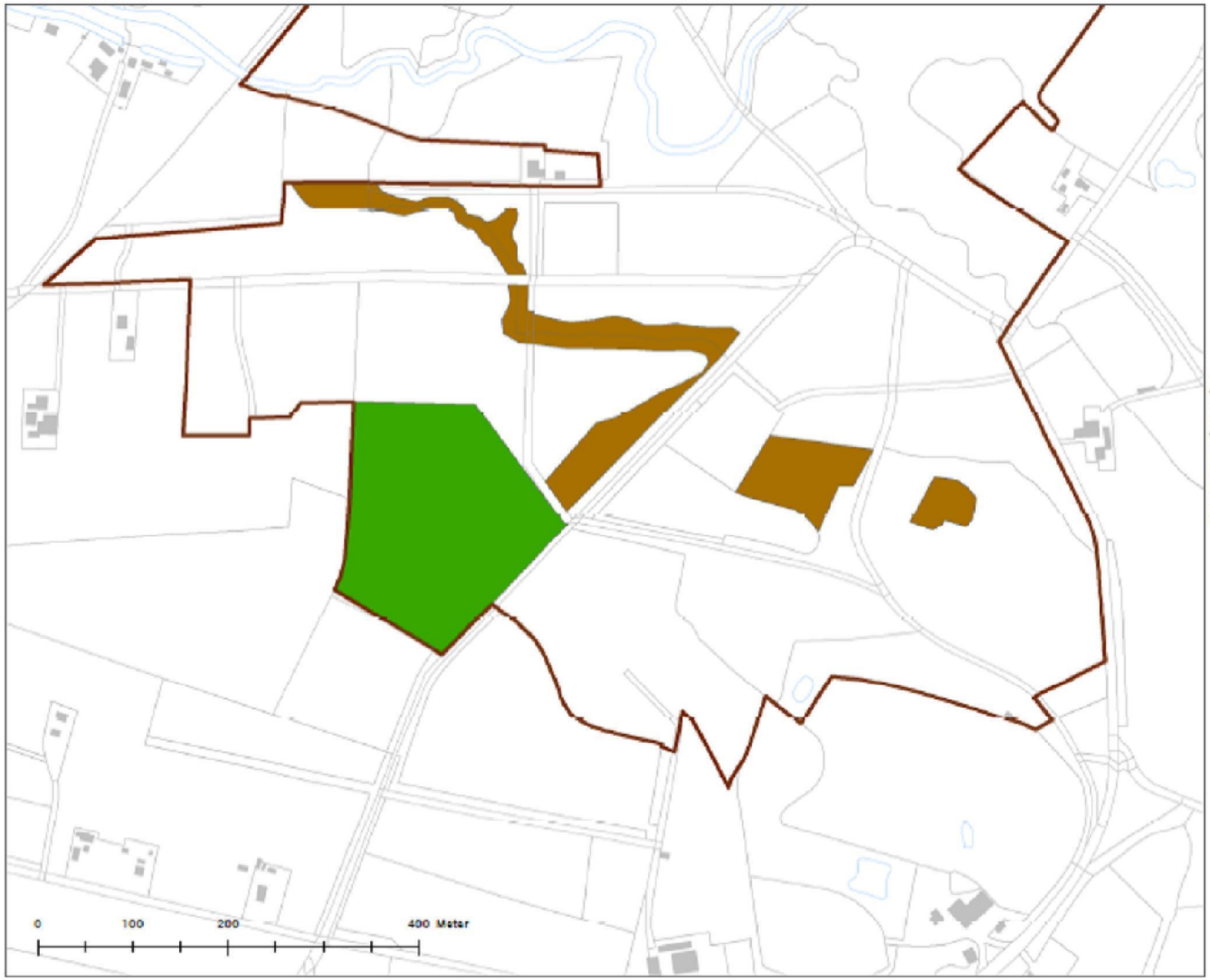

Legenda

- Uitbreidingsmogelijkheden Beuken-Eikenbos met hulst
- Uitbreidingmogelijkheden Eiken-Haagbeukenbos
- Natura2000Gebied

Getekend d.d.: 6-4-2017
Auteur: [redacted]
Projectnr.: -
Schaal (A4): 1:6.000
Ondergrond: Copyright © 2017, Dienst voor het kadaster en openbare registers, Apeldoorn.

N

Uitbreiding habitattypen

Toename areaal eiken-haagbeukenbos 2,98 hectare

Toename Beuken-Eikenbos met hulst 4,26 hectare

Bekendelle – Maatregelenkaart

Bosgroep Midden Nederland

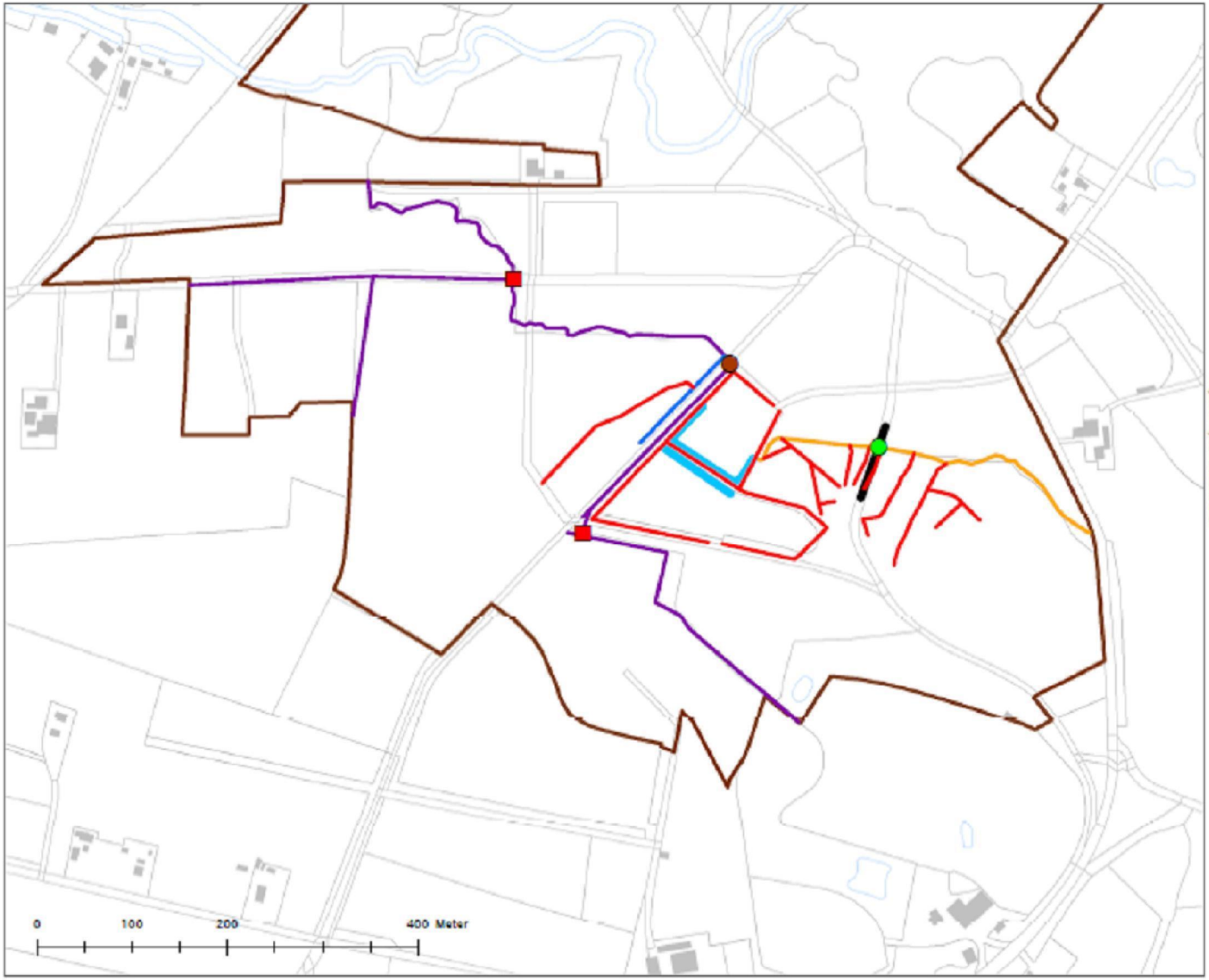

Legenda

- 45cm duiker plaatsen
- 70cm duiker plaatsen
- Stuw
- Dempen
- Laagte van 10cm diep
- Pad ophogen
- Verondiepen tot 30cm
- Verondiepen tot 40cm
- Verondiepen tot ?
- Natura2000Gebied

Getekend d.d.: 6-4-2017
Auteur: [redacted]
Projectnr.: -
Schaal (A4): 1:6.000
Ondergrond: Copyright © 2017, Dienst voor het kadaster en openbare registers, Apeldoorn.

N

Aanbevelingen

Maatregelen aanscherpen ten aanzien van verdiepenwatergangen – doorrekenen

Plaatsen van voorzieningen om water langer vast te houden

Onderzoek fosfaatgehalte landbouwperceel zuidelijk deel