

U kunt het formulier ook inscannen en verzenden naar info@barneveld.nl

Aanvraagformulier Evenementenvergunning

1. Gegevens van de aanvrager

Naam en voorletters:

5.1.2e

Straatnaam en huisnummer: Stroeerweg 46

Postcode en plaats: 3776 MJ Stroe

Telefoonnummer: (____) - 5.1.2e
(noteer het nummer waarop u overdag bereikbaar bent)

E-mailadres: 5.1.2e@dekruifmachines.nl

Website: www.jhp.aero

(Wanneer u uw website vermeld, plaatsen wij deze op de evenementenkalender. Belangstellenden voor uw evenement kunt u op deze wijze via onze website informeren)

2. Gegevens van het evenement

Naam evenement: Dutch Heli Day 2015

Namens ~~stichting~~/~~onderneming~~/vereniging: Joint Helicopter Pilots

Locatie evenement: Stroeerweg 46
Betreft het particulier terrein, dan voegt u aan het einde van dit formulier als bijlage een schriftelijke toestemming van de eigenaar van de grond bij.

Programma en omschrijving evenement bijvoegen svp!

Soort evenement

- | | |
|---|--|
| <input type="radio"/> Festival (met meerdere podia) | <input type="radio"/> Corso / optocht |
| <input type="radio"/> Popconcert / tentfeest | <input type="radio"/> Beurs |
| <input type="radio"/> Markt / braderie | <input type="radio"/> Sportevenement |
| <input type="radio"/> Recreatief evenement | <input type="radio"/> Auto- en motorsportevenement |
| <input type="radio"/> Tourrit (fiets/skeeler) | <input type="radio"/> Vuurwerkshow |
| <input checked="" type="radio"/> Anders, nl: <u>helicopterbeurs</u> | <input type="radio"/> Wandeltocht |

(organiseert u een tourrit of optocht, voegt u aan het einde van dit formulier als bijlage een routebeschrijving toe)

Aanvragen voor een klein evenement moet u minimaal 4 weken van tevoren indienen, voor een groot evenement minimaal 12 weken.

Datum evenement (dd/mm/jj) van 5 september tot _____

Opbouwwerkzaamheden van dd 4 september tot dd _____ van _____ tot _____ uur
(niet tussen 24.00 en 07.00 uur)

Afbreekwerkzaamheden van dd 7 september tot dd _____ van _____ tot _____ uur
(niet tussen 24.00 en 07.00 uur)

Openingstijden evenement

maandag, _____ (datum) van _____ tot _____ uur

dinsdag, _____ (datum) van _____ tot _____ uur

woensdag, _____ (datum) van _____ tot _____ uur

donderdag, _____ (datum) van _____ tot _____ uur

vrijdag, _____ (datum) van _____ tot _____ uur

zaterdag, 5 september (datum) van 9.00 tot 19.00 uur

zondag, _____ (datum) van _____ tot _____ uur

Zijn er voldoende sanitaire of andere watervoorzieningen (zwembaden, douches, toiletten, etc.) aanwezig?

Nee

Ja

Zijn er tijdelijke overnachtingsmogelijkheden?

Nee

Ja

Zijn er tijdelijke koeltorens (tbv airconditioning, klimaatbeheersing) aanwezig?

Nee

Ja

Wordt er getatoeëerd (ook permanente make-up) of gepierced op het evenement?

Nee

Ja

Wilt u gebruik maken van een gemeentelijke (sport) accommodatie?

Nee

Ja

Zo ja, graag hieronder aangeven de locaties en de tijdstippen.

Locatie en tijd: _____

Capaciteit aan- en afvoerwegen t.b.v. bezoekers en deelnemers

Voldoende

Onvoldoende (extra maatregelen nodig, bv eenrichtingsverkeer, parkeerverbod)

Ondergrond locatie evenement

- Harde ondergrond; steen, asfalt, e.d.
- Zachte ondergrond, vochtdoorlatend; zand, gras, e.d.
- Zachte ondergrond, drassig; zand, gras, e.d.

3. Samenstelling publiek

Hoeveel bezoekers verwacht u: 3000

Als u verwacht dat het evenement bezocht gaat worden door 500 of meer mensen dient er EHBO aanwezig te zijn.

Leeftijdsopbouw:

- 0 – 10 jaar (zonder aanwezigheid ouders)
- 0 – 10 jaar (met aanwezigheid ouders)
- 10 – 16 jaar
- 16 – 30 jaar
- 30 – 45 jaar
- > 45 jaar

(meerdere antwoorden mogelijk)

Verwacht u bezoekers/deelnemers met een slechte conditie / gezondheid?

- Nee
- (nog) niet bekend
- Ja, namelijk

Is er EHBO aanwezig?

- Nee
- Ja

4. Gegevens van de contactpersoon

Contactpersoon 1

Naam: 5.1.2e

Adres en huisnummer: Stroeerweg 46

Postcode 3776 MJ Stroe

woonplaats: Stroe

Telefoonnummers tijdens het evenement (____) - 5.1.2e

Contactpersoon 2

Naam: 5.1.2e

Adres en huisnummer: Bloemendaallaan

Postcode _____

woonplaats: Barneveld

Telefoonnummers tijdens het evenement (____) - 5.1.2e

5. Brandveiligheid-Tijdelijke gebruiksvergunning brandweer

5.1 Wordt er een tijdelijk bouwwerk in gebruik genomen (elke constructie van enige omvang van hout, steen metaal of ander materiaal zoals een tent)

Nee

Ja

5.2 Zijn er meer dan 50 personen tegelijk aanwezig in dit bouwwerk?

Nee, u hoeft de bijlage gegevens tijdelijke gebruiksvergunning niet in te vullen

Ja, vult u dan ook de bijlage "gegevens tijdelijke gebruiksvergunning Brandweer" in.

5.3 Wordt tijdens het evenement gebruik gemaakt van mobiele bak/braadinstallaties?

Nee

Ja op

gas

elektrisch

anders, nl _____

5.4 Wordt tijdens het evenement gebruik gemaakt van marktkramen?

Nee

Ja

5.5 Wordt tijdens het evenement gebruik gemaakt van vaste zitplaatsen?

Nee

Ja

6. Aankondigingsborden

Aankondigingsborden mogen maximaal 2 weken voor het evenement worden geplaatst. U mag de aankondigingsborden plaatsen bij de invalswegen van de verschillende dorpskernen. Per kern worden hiervoor kosten in rekening gebracht. U ontvangt bij de vergunning een plattegrond waarop de locaties zijn aangegeven waar u de borden mag plaatsen.

Wilt u aankondigingsborden plaatsen?

Nee

Ja

Zo ja, in welke dorpskernen wilt u aankondigingsbordenplaatsen?

Barneveld

De Glind

Garderen

Kootwijk

Kootwijkerbroek

Stroe

Terschuur

Voorthuizen

Zwartebroek

(Meerdere antwoorden mogelijk)

7. Muziek en geluid

Geef aan op welke wijze de muziek of het geluid ten gehore wordt gebracht.

- Versterkt
- Niet versterkt
- Via een omroepinstallatie
- Anders, namelijk via _____
Naam band: _____

Wanneer? _____ (datum) van _____ tot _____ uur

de geluidproductie mag maximaal 80 dB zijn bij geluidsversterking

8. Openbare veiligheid

Worden er tijdens het evenement beveiligingsmedewerkers ingezet?

- Nee
- Ja

Zo ja, de beveiligers moeten gecertificeerde evenementenbeveiligers zijn.

Aantal aanwezige beveiligers: 2 tot 4

Naam bedrijf: in overleg

Adres: _____

Postcode, woonplaats: _____

Telefoonnummer: _____

Wilt u heliumballonnen en/of een heteluchtballon oplaten?

- Nee
- Ja

In het geval van een heteluchtballon moet een verklaring van geen bezwaar worden aangevraagd bij de gemeente door de ballonvaarder.

Wilt u vuurwerk afsteken tijdens het evenement

- Nee
- Ja

Zo ja, dan uiterlijk 8 weken voordat het vuurwerk wordt afgestoken bij gedeputeerde staten van de provincie een verzoek indienen.

9. Afval, stroom en water

U kunt gebruik maken van water- of elektravoorzieningen via de gemeente. Dit is alleen mogelijk op het Torenplein, het Raadhuisplein, de Kapteijnstraat in Barneveld en het Bunckmanplein in Voorthuizen. Per dag worden hiervoor kosten in rekening gebracht. In de vergunning vermelden wij het telefoonnummer van de rayonbeheerder met wie u contact op kunt nemen.

Wilt u gebruik maken van water- of elektravoorzieningen via de gemeente?

Nee

Ja

10. Verkeersveiligheid

Worden er tijdens het evenement verkeersregelaars ingezet?

Nee

Ja

Zo ja, de verkeersregelaars moeten gecertificeerd zijn.

Aantal verkeersregelaars: 6

Locaties waar u deze inzet: Stroeerweg

Waar en hoe wordt de parkeergelegenheid geregeld?

in een weiland tegenover het terrein (eigen terrein)

Betreft het particulier terrein, dan voegt u aan het einde van dit formulier als bijlage een schriftelijke toestemming van de eigenaar van de grond bij.

11. Mogelijk nog andere ontheffingen of vergunningen nodig

Wordt er zwak-alcoholische drank verkocht?

Nee

Ja

Zo ja, wie verzorgt dit?

Elstar catering

Deze persoon of organisatie moet een ontheffing op basis van artikel 35 van de Drank- en Horecawet aanvragen. Dit formulier kunt u vinden in het formulierenoverzicht op de website. (www.barneveld.nl -> Digitaal Loket->Formulierenoverzicht)

Wordt er een verloting georganiseerd?

Nee

Ja

Zo ja, u moet een vergunning op basis van de Wet op de Kansspelen aanvragen. Dit formulier kunt u vinden in het formulierenoverzicht op de website. (www.barneveld.nl -> Digitaal Loket->Formulierenoverzicht)

Organiseert u een evenement dat aansluitend over meerdere dagen wordt gehouden?

Nee

Ja

Zo ja, dan beoordelen wij of een omgevingsvergunning o.b.v. de Wet algemene bepalingen omgevingsrecht (Wabo) nodig is..

Heeft u nog vragen of opmerkingen?

deze aanvraag gaat ook naar de provincie Gelderland voor de landingsvergunning van de diverse helicopters.
als bijlage zit er ook een voorlopige display order bij.

Aldus naar waarheid ingevuld:

5.1.2e

Stroe
(plaatsnaam)

26-01-2015
(datum dd-mm-jjjj)

5.1.2e

Let op:

Wij hebben van u een plattegrond nodig waarop u aangeeft wat u wilt gebruiken en wat u wilt afsluiten betrekking hebbend op:

- Straten / pleinen / parkeerplaatsen;
- Te plaatsen tenten, podia, etc.

Overige Bijlagen

- Programma van het evenement;
- Routebeschrijving;
- Eventuele schriftelijke toestemming eigenaar grond

Voor eventueel benodigde materialen (verkeersborden of dranghekken) dient u zo spoedig mogelijk contact op te nemen met de Gemeentewerf, Kallenbroekerweg 121, te Barneveld, telefonisch bereikbaar op telefoonnummer 14 0342. (geen netnummer nodig)

Bijlage 1

Dossiernummer

Datum ontvangst

Behandeld door:

niet invullen

niet invullen

niet invullen



Gegevens tijdelijke gebruiksvergunning Brandweer

op grond van de Brandbeveiligingsverordening Barneveld

1. Nadere omschrijving van het gebruik

1.a Bij meerdere bouwsels de onderverdeling aangeven op de tekening(en). Vermeld wat het maximaal aantal personen kan zijn.

1.a Tijdens het evenement wordt er een tijdelijk bouwwerk in gebruik genomen (elke constructie van enige omvang van hout, steen, metaal of ander materiaal zoals een tent) voor

10 personen.

(bij meerdere bouwsels de onderverdeling aangeven op de tekening(en))

1.b Bij "ja" op tekening de plaats aangeven.

1.b Wordt tijdens het evenement gebruik gemaakt van mobiele bak/braadinstallaties?

nee

ja

gas

elektrisch

anders, nl.

1.c Bij "ja" op tekening de plaats en maatvoering aangeven.

1.c Wordt tijdens het evenement gebruik gemaakt van marktkramen?

nee

ja

1.d Bij "ja" dient een stoelenplan bijgevoegd te worden. Hierop moet duidelijk aangegeven zijn: het aantal zitplaatsen, de afmetingen van looppaden en de plaats van de (nood)uitgangen.

1.d Wordt tijdens het evenement gebruik gemaakt van vaste zitplaatsen?

nee

ja

1.e Wordt tijdens het evenement op het terrein of in bouwsels overnacht?

nee

ja

met personen

1.f Stoken van vuur in de open lucht is verboden tenzij het om een vuurkorf met een inhoud van maximaal 25 liter gaat. Wilt u meer stoken dan moet u hiervoor een ontheffing aanvragen op basis van artikel 142 van de APV.

1.f Wordt tijdens het evenement vuur gestookt?

nee

ja

nl.

1.g Worden in de bouwsels stofferingen en/of versierselen aangebracht?

nee

ja

2. Eventueel aanwezige brandpreventieve-/ preparatieve voorzieningen:

Brandmeldinstallatie

Ontruimingsinstallatie

Sprinklerinstallatie

Ontruimingsplan

Handblusmiddelen (2)

BHV-groep

Nood/transparantverlichting (1)

Noodaggregaat (3)

Op de tekening(en) kan worden volstaan met de tussen haakjes geplaatste cijfers. De blusmiddelen met soort en capaciteit nader omschrijven

3. De inrichting wordt op de navolgende manier verwarmd:

- Centrale verwarming kW
- Heater(s) Aantal Brandstof
- Kachel(s) Aantal Brandstof
- Anders. Nadere omschrijving nvt

















Voor de te gebruiken symbolen zie pagina 3

Bij deze aanvraag dient u de volgende tekeningen in tweevoud in te leveren:

- a. Een situatietekening, met daarop de ligging van de inrichting op een schaal van 1:1000. Geef hierop het volledige adres aan.
- b. Een plattegrondtekening (schaal 1:100) met de bouwkundige staat van de inrichting. Hierop moet aangegeven zijn:
 - maximaal aantal personen dat gelijktijdig in de bouwsels kan zijn;
 - de indeling van de inrichting of het evenement;
 - de afmetingen van de (tijdelijke) bouwsels;
 - de bestemming van de afzonderlijke ruimten;
 - de aanwezige brandveiligheidsvoorzieningen, zoals blusmiddelen en nooduitgangen;
 - de uitgangen en vluchtwegen (aantal, plaats, afmetingen en draairichting);
 - de wijze en plaats van verwarmingstoestellen.
- c. Voor zover van toepassing moeten op de plattegronden ook zijn aangegeven:
 - alle opstellingen zoals machines, biljarts, bars, keukenblokken, kasten, zitplaatsen e.d;
 - alle vrij te houden gangpaden en looproutes;
 - de plaats, soort en hoeveelheid van opgeslagen brandgevaarlijke stoffen;
 - plaats en indeling van installaties zoals noodverlichtings-, brandmeldings- en luchtbehandelingsinstallaties.

Voor het verlenen van een tijdelijke gebruiksvergunning worden leges in rekening gebracht.

Op de tekeningen dienen de voorzieningen aangegeven te worden met onderstaande symbolen of met de daarachter vermelde aanduiding

	BRANDSLANGHASPEL 20 meter	BH20	(lengte vermelden)
	KOOLZUURSNEEUWBLUSSER 6KG	CO2-6	(inhoud vermelden)
	POEDERBLUSSER 6KG	PB6	(inhoud vermelden)
	ZELFSLUITENDE, EN BRANDWERENDE DEUR	ZBD	
P.S.	PANIEKSLUITING	PS	
K.C.	DRAAIKNOPCILINDER	DC	
	NOODVERLICHTING	NV	
	UITGANG	UIT	
	VLUCHTWEGAANDUIDING	VA	
	BRANDMELDPANEEL	BP	
	HANDBRANDMELDER	HB	
	ONTRUIMINGSPANEEL	OP	
	ALARMHOORN (SLOW-WOOP)	SW	
	BRANDMELDER	BM	
	BRANDWEERSLEUTELKLUIS	SK	
	BRANDWEERLIFT	BL	
	NEVENINDICATOR	NI	
	ROOKLUIK	RL	

Display Order V1.0



5 September 2015 ALL TIMES ARE LOCAL TIMES
Dutch Heli Day Stroe

Introduction

1. The Joint Helicopter Pilots (JHP) will organize a Fly-In and static display at the Stroëerweg 46 In Stroe on the 5th of September 2015 between 10:00 and 17:00LT.

Objective

2. To provide the participants with the necessary information to perform efficient and safe flight operations.

Execution

3. Display Area

All helicopters will be displayed at the parking area next to the helicopter aiming point (Appendix B), N52° 10' 30" E005° 40' 41".

4. Regulations

- a. All operations are in accordance with the Dutch national regulations.
- b. Minimum circuit altitude 200 ft.
- c. Avoid sensitive areas (village Stroe).

5. Display Briefing

Display Briefing is conducted by phone on the morning of Saturday 14th of September. Approach instructions will be discussed during briefing.

Before your flight to Stroe make contact with [REDACTED] 5.1.2e
for the final details, [REDACTED] 5.1.2e

6. Safety

The Netherlands Aviation Police could be present during flying displays. They may use digital height measuring equipment. Altitude infringements can be fined according to law.

7. ASO (Aeronautical Station Operator)

General. Although the ASO (Aeronautical Station Operator) is a fully qualified and experienced air traffic controller (Rotterdam-The Hague Airport), due to national regulations it is not allowed to issue ATC clearances.

Predetermined procedures will apply. The English language will be used for all air-ground radio communications.

a. Frequencies.

JHP Fly-In:	122.350 Mhz	C/S: JHP Radio
<i>Regional Flight Information Service</i>		
Dutch Mil Information:	132.350 Mhz	

b. **Call-sign.** Displays will use their aircraft-registration as their display call sign.

d. **Altimeter Setting.** All display flying will use the regional QNH of Amsterdam; this will be available on request.

f. **Take-off and landing.** Heli spot at the Stroëerweg 46 in Stroe will be used for take-off and landing.

g. **Holding.** When advised by JHP Radio.

8. Breathalyzer Tests

The Aviation Police may conduct breathalyzer tests on aircrews before display flying. Please bear in mind that the limits, at 0.2 mg/ml, are considerably lower than the limits allowed for driving.

Emergencies

9. In-flight emergency

In case of an in-flight emergency and if circumstances permit, proceed to diversion airfield. Otherwise land at the nearest suitable spot and inform Dutch Mil or JHP Radio.

10. Diversion Airfields


Advised diversion airfields are Teuge (EHTE) or Lelystad (EHLE).

11. Approach procedures

Approach: Report when 5 minutes out. After receiving instructions, join the circuit at downwind and execute one touch and go, followed by a full stop.

12. Parking procedures

Parking at the display: A professional marshaller from Rotterdam-The Hague Airport is present to provide taxi and parking instructions. The marshaller will use standard ICAO marshaller signs



13. Departure procedures

Departure after the display: Depart after one circuit via shortest convenient routing and report to JHP Radio when clear of the area.

14. Communication failure

Approaching Stroe. If ASO has reported “area is clear”, you are automatically allowed to approach the field and the area will remain clear for you. Otherwise check the area, overfly the landing area and land when possible.

15. Coordination

Point of contact:

Display Director: [REDACTED] 5.1.2e [REDACTED] 5.1.2e [REDACTED] 5.1.2e dekruifmachines.nl

ASO : [REDACTED] 5.1.2e [REDACTED] 5.1.2e [REDACTED] 5.1.2e me.com

16. List of Appendixes

- a. Appendix A: Local map Stroe
- b. Appendix B: Landing area and parking spots
- c. Appendix C: Programme
- d. Appendix D: Marshaller instruction signs

17. General

The entire organization, with all its employees of this event, is for participants, spectators and other attendees not liable for any damage acquired during this event. The participant takes part in the event at his own risk.

Appendix A ; Local map Stroe



Appendix B; Landing Area and parking spots



Appendix C, Programme

nr	ETA	Pilot name	Call Sign	Type
1	09:52	5.1.2e	D-HGVB	R44
2	10:00	5.1.2e	PH-HVZ	R44
3	10:08	5.1.2e EC 120	PH-LPH	EC120
4	10:16	5.1.2e heli 5.1.2e R22	PH-AJK	R22
5	10:24	5.1.2e	PH-ENK	R44
6	10:32	5.1.2e	PH-UNN	EC120
7	10:40	5.1.2e Heli Centre	PH-JPS	R44
8	10:48	5.1.2e Trauma	PH-ULP	EC135
9	10:56	5.1.2e Heli Holland	PH-?	?
10	11:04	5.1.2e Gyrocopter	D-MRVR	Gyro copter
11	11:12	Bluebird 11 5.1.2e	PH-?	Alouette
12	11:20	5.1.2e Heli Air	PH-SEW	R22
13	11:28	5.1.2e 5.1.2e Heli Air	PH-KTM	R44
14	11:36	5.1.2e Heli Holland	PH-ECR	EC 120
15	11:44	5.1.2e	PH-ATT	S300
16	11:52	5.1.2e heli 5.1.2e R44	PH-WJK	R44
17	12:00	5.1.2e	D-HMSH	R44
18	12:08	5.1.2e Heli Holland	PH-?	?